

1985

PSB-041-Orellano-Field Notes-1985

Francisco Orellano

Follow this and additional works at: <https://digital.kenyon.edu/honduras>



Part of the Archaeological Anthropology Commons

Recommended Citation

Orellano, Francisco, "PSB-041-Orellano-Field Notes-1985" (1985). *Four Valleys Archive*. Paper 92919.
<https://digital.kenyon.edu/honduras/92919>

This Field Notes is brought to you for free and open access by the Anthropology at Digital Kenyon: Research, Scholarship, and Creative Exchange. It has been accepted for inclusion in Four Valleys Archive by an authorized administrator of Digital Kenyon: Research, Scholarship, and Creative Exchange. For more information, please contact noltj@kenyon.edu.

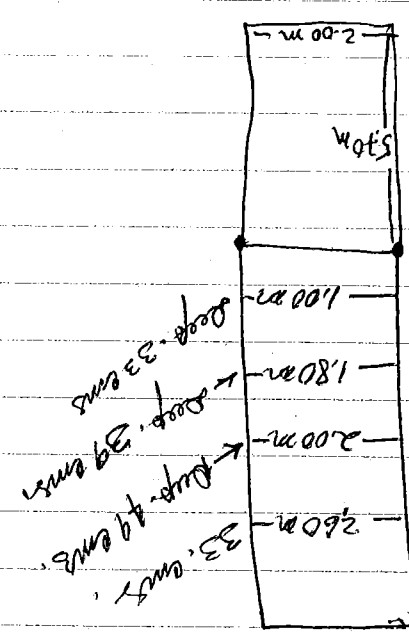
Miércoles 20 Llegé a Tegua para comunicarme con George. Poco tiempo se presentaron a esta oficina.

Quintaviviente este mismo día se fue a visitar las excavaciones en sitios 106 y Guadalupe. Jueves 21/3/85. Visitamos con el Dr. Rodriguez las autoridades civil y de Diritivos y también visitamos la hacienda del Sr. Miguel Amayn para discutir algunos aspectos de la ley.

Viernes 22/3/85 Viaje a Comayagua Sábado Domingo 23 y 24/3/85 descansos. Lunes 25/3/85 Viaje a Tegucigalpa Martes 26/3/85 Vivir lo Comayagua a Sta. Barbara.

Miércoles 27/3/85 Visité terreno de Miguel Amayn en Guly Bayo - Don Melchior, y con Johnson para dialogar y presentar la esta gente.

Jueves 28/3/85 Visité Guadalupe y Guadalupe. Llegué a Tegucigalpa y me comunico con Jorge Amayn para tratar sobre asuntos.



3

Escuela Seminario N. de la S. C. Calle y Escalera - 50 cms.

Foto = No 85-4-57/8

Sta. 6
Op 3-H

176.00
80.00
638.00
161.00
150.00
30.00
12.00
18.00
22.00
150.00
588.00
50.00
638.00

799.00
638.00
161.00

19/2/85

Este día me trasladé de Comynow a S. P. Sula.

20/2/85

Este día me trasladé de S. P. Sula a Capon Point -
mea. Llegando a esta localidad a las
dos de la tarde (7:00 am - 2:00 pm).

El propósito de este viaje fue para reunirme
con los encargados del Proyecto Capon Point -
que St. Barbara sea que fue imposible de
lograr para ellos llegar temprano y se reque-
saron. - Pasa por esta situación durante
regresar a B. P. Sula y realizar mi viaje
a St. Barbara el día 01-2-85 por la
mañana.

Por la tarde de este mismo día me dirigí
a hacer algunas buenas corrientes con las Cistern
de José Carlos y Miltos por intermedio
de los encargados del proyecto St. Barbara
22/2/85

Este día nos embarcamos con todo el grupo para
visitar todos los sitios arqueológicos ubicados en
Guatiguita y General.

En Guatiguita se dio a conocer muchas
diferencias sobre la estratigrafía y también sobre
la gran del sitio con relación a la comuni-
cación con otras partes de St. Barbara.
Este día también hicimos una recolección
superficial de ambas localidades con
el fin de conocer St. B. con Guatiguita y
Eran en el Sitio 106.

23/2/85

Por la mañana recibimos charlas en el laboratorio
por la tarde, libro y domingo 24/2/85 también.

PSB-41-a

23/2/85

Esto día fuimos una visita a los sitios arqueológicos ubicados al lado Oeste del Rio Abia, papientemente en el lugar de Asha.

26/2/85

Visite algunas propiedades de terrenos libres que se encuentran de Tenor en compañía de July Berg, con Melchior y Jim Johnson.

27/2/85

Consejo de Asuntos relacionados con la salud de los bosques: Daniel Brennan y Edward Sherman, Silvia Smith y John Melchior, y visita a las de Guayguite

28/2/85

Visite a Guayguite, para traer vehículos desde el Ministerio, para arreglo del sitio de bosques (por la mañana)

Y por la tarde voy a la ciudad de Guayguite preparar campo y herramientas del Proyecto Científico (E. Olyon) que se presta al Proyecto Científico (St. Barbara) Este sistema sirve lo que también con el propósito de comunicarme con los grupos contados del Ant. Nord. de Ant. le Ant. en Guayguite por medio del teléfono del museo de Guayguite de Guayguite en Guayguite.

2/3/85

El regreso de mi viaje lo realize el día 2/3/85.

PSB-41-a

23/2/85

Este día fuimos una visita a los sitios arqueológicos ubicados al lado Oeste del Vier Meer, propiamente en el lugar de Ash.

26/2/85

Visite algunos particulares de terrenos ubicados en el lugar de Tencor en compañía de Guly Berg, Aaron Melekhman y Irina Gilmann.

27/2/85

Consejo de Asuntos relacionados con el nivel de los bosques: Daniel Brenner, Federal Sherman, Silvia Smith y Aaron Melekhman, y visita a los sitios de Guayguite.

28/2/85

Visite a Guayguite, para traer documentos de Guayguite para arreglo del sitio de Buenos (por la memoria)

y por la tarde voy a la ciudad de Guayguite preparar campo y habitaciones

del Proyecto Argentino del Olyon que se presentara al Proyecto Argentino del Olyon en el momento

de comenzar a trabajar con los estudios cartográficos

del Int. Argent. de Int. le Olyon en Buenos

grupo por medio del teléfono de Guayguite

General de Argentina en Comodoro

El grupo de un grupo lo realizo el día 28

marzo 3/3/85.

Observation de recensements de la Dr. Windy
Dames, en Guadalupe y realization de
reclutamiento para el Hospital de Guadalupe.

4/3/85

Indicador de salud por comunidades en
la obtencion de datos y de proyectos - y
observacion de recensements en Guadalupe.

5/3/85

Proyectos en el laboratorio y comunitaria
como con el agua.

6/3/85

Practica y orientacion sobre el uso de
transmis y observaciones en observaciones.

7/3/85

Viaje a San Pedro Sula y Comayagua

8/3/85

Reuniones en fin de semana.

9 y 10/3/85

Trabajo con el transito; finis de recensement
en la estructura #6.

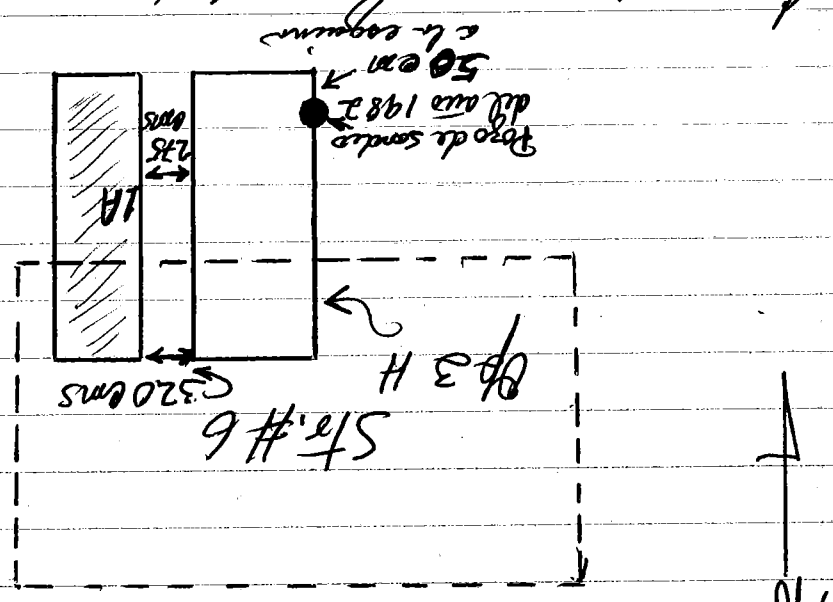
11/3/85

Observacion 3-H. Colocada en la parte norte
del municipio #6, mide aproximadamente 1/2
kilometros y 2 metros de ancho por 840mts.
de largo. Esta en una parcela medida a 0.75
"1A" del año 1982. Aparte, a 275mts en el
lado Oeste.

PSB-41-4

11/3/85

Objetivos: Rediseñar la manera de construcción y la forma organizativa de la estructura de producción de material militar por análisis y procedimientos en el laboratorio. Hacer una relación con el campo de juego de pellets.



El pozo tiene 60 cms de diámetro por 40 de profundidad.

12/3/85

Trabaja sobre el uso del tránsito, supervisión de la preparación en el punto #6 Op 3 H.

Operación 3H Lote 1. Consta en quitar una tierra extra después que cubren la parte oeste de esta operación. Esta tierra se encuentra en la superficie del montículo como producto de la excavación realizada en el año 1982 (1A). Este lote contiene tres fichas, entre una pro-

gramática de a-a-25 cms variables.

Operación 3H Lote 2. Consta en quitar tierra en forma regular con el propósito de descubrir la arquitectura y hacer un registro de material existente, para analizar en el laboratorio.

PSB-41-5

12/3/85

Fin ltr a Bogama hasta la programación de

foto a certain tipos, lanes de obidians, fragmentos de hojas de obidians, como quemado, J.F.F.

13/3/85

Esti del terminamos de quitar la tierra negra, en su mayoria, dejando las piedras que quedaban

que aparentemente son producto del Escombro Hormonal

Despues limpiamos y cortamos las raíces e immedias

de donde formamos foto copia para referencia poste-

riores (Nº 85-7-47/18 lista de roles y un work

de 50 cms).

Despues quitamos algunas piedras del Escom-

bro N. J. J. J. en forma concentrada (arquitectura)

de la tarde queda a Wendy a tomar punto por

su campo (utilice la estación)

14/3/85

Continuamos desescombrando arquitectura y restando ma-

trial actual.

15/3/85

Viaje a Comayagua (por la tarde)

(Descombr) 16/3/85

17/3/85

Viaje a la localidad de 18/3/85
Stia " Para dialogar con el Sr. Miguel
Munoz y tratar de conseguir permiso
para realizar trabajos de excavación
fries en el site de Isla, en la margen
occidental del río Altamira.

PSB-41-6

19/3/85

Este día realizamos limpieza en el sitio (Chaperi y que
era).

Se cambian nuevamente una visita a rotativa de
la "Grup" para tratar sobre algunos problemas y
trabaja en una predicción, los datos que se recogen
en el sitio psicológico de psicología.

Además de esto, investigamos en los gobiernos de
la radio "Radio del Alti" sobre un comentario
radiofónico realizado el día sábado 16/3/85 en el
cual se cuestiona a los investigadores del Proyecto
Ergométrico St. Daltón como personas
indiferentes en su trabajo, lamentamos que la no
haya sido pasado el programa de "Amalthea". En
vista de esta situación, recomendamos que para
una próxima vez que se da una situación
similante, tomarse en cuenta nuestra comisi-
ón, para evitar malos entendidos.

Por otra parte solicitamos la elaboración de la "Grup"
para realizar una investigación para acreditar la
sugerencia de ciertos cuestionarios de primer nivel
de, por una semana en la ciudad de St. Balthazar
Petal Sa. según los trabajos del Sitio Guayguay
St, viene de San Antonio de Costes. *

* Nota: No las estas actividades las realice en
acompañar de Wendy Iskman.

PSB-41-7

20/3/85

Este día continuamos trabajando en la Operación

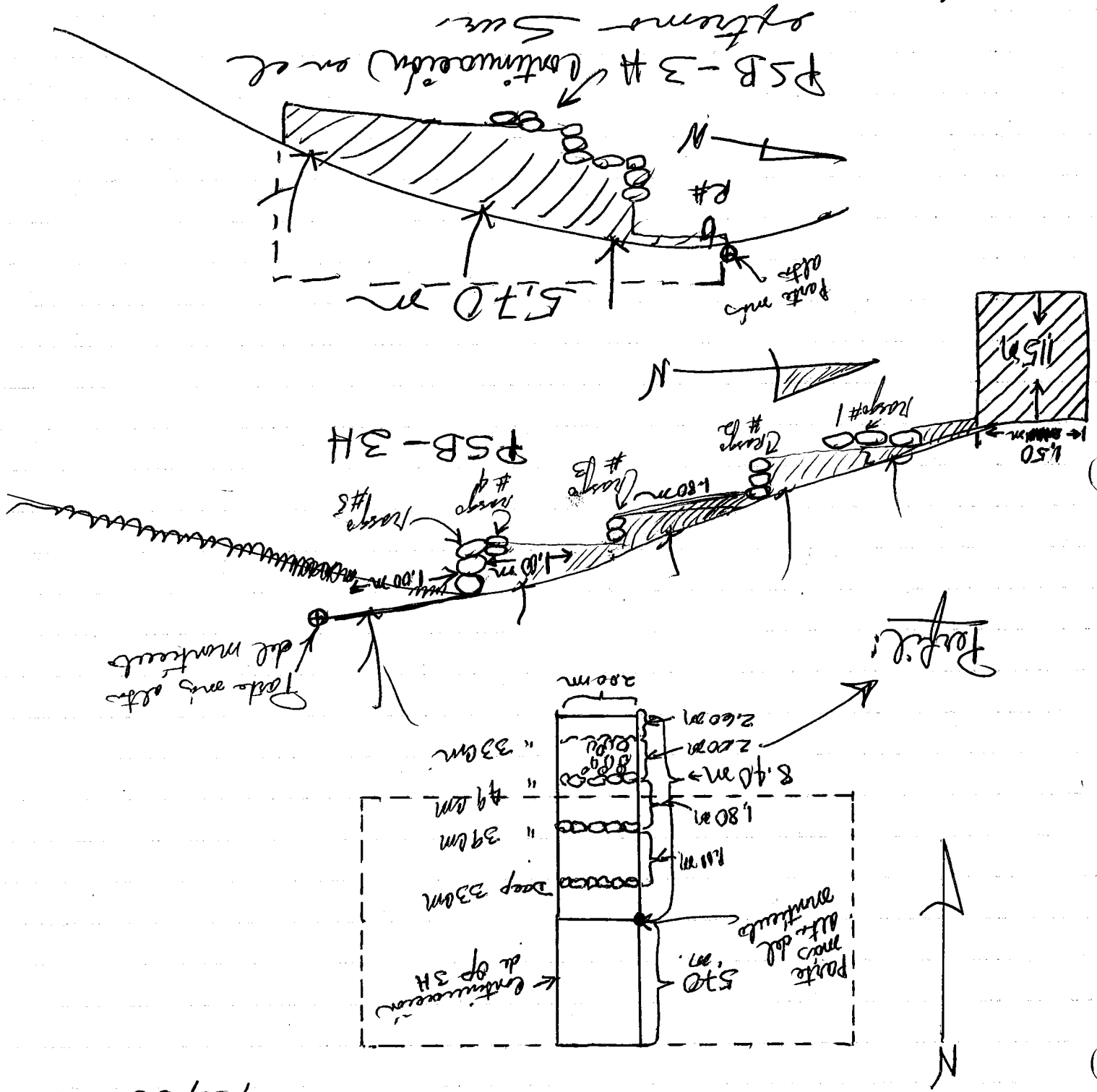
3H.

Antecedentes: Al realizar la limpieza, quitando las piedras del "crambo terminal" encontramos un rasgo que parece ser un "impedimento" el cual está relacionado con dispositivos de piedra no muy bien organizados, que dan la idea de una formación. El punto fue encontrado a 2.60m de la superficie Oeste y un probabilidad de 33cms (la superficie) de 4.60m de este sursum es - (base) ya un probabilidad de 49cms (la

Considerando el rasgo como un rasgo complementario a la arquitectura, haciendo alusión de esta estructura y algunos rasgos de explotación sur de la trinchera y encontrando otros ~~rasgos~~ grupo de piedras orientado y a 6.40m de la base Oeste ya una probabilidad de 39cms (la base). Inmediatamente después continúo me dirigiendo para hacer la parte sur de este rasgo y encontrando otro grupo de piedras aparentemente fabricados, a la distancia de 7.80m de la superficie Norte de la trinchera ya una probabilidad de 33cms. - (ver hitos de este rasgo con fotografía adjunta al mapa).

Conclusiones: Por las situaciones anteriores podemos convenir que prolonga 5.70m más hacia el Norte sur, por asimismo de encontrar en la parte sur, en rasgos adicionales. Esperamos tener mayor en esto.

El proceso de preparación en el sistema son
 similar a cargo de Wendy. Esto todo se encuentra
 en la información del sistema de Wendy
 para su información ver notas de Wendy.



PSB-41-8
 20/3/85

PSB-41-9

Mickles-20/3/85

En il optams pote de 3H y en una extensio
de 1.50m, Wondy bys hasta un nivel de 115m,
con il proposito de buscar una superficie en
pedregal; pero el objetivo no se logro.

Este dia por las mañanas (10:00a.m) trate de es-
tablisharme en George Masserman, en Argue-
rillo, por ser convenientemente de mi visita a este
lugar.

El dia se presentaron al sitio de Guadalupe este
misma dia por la tarde observaron el sitio y
por la tarde visitaron el sitio 106.

Queres 21/3/85

Este dia se acompaña del Prof. Rodriguez
(Cede del Depto de Patrimonio Cultural) visitamos

Alas autoridades civiles y militares, para
dialogar sobre los trabajos que el Proyecto de
arqueología de San Juan realiza en este territorio.

Para otra parte se hicieron una visita al Sr. Miguel
Carran, jefe en el lugar de Yucera, con el proposito
de obtener algunos aspectos de la historia local de

Patrimonio Cultural y a la vez persicando,
para que permitiera realizar un recorrido en
sus terrenos, para buscar vestigios arqueológicos.

Después de una larga platica el Sr. Carran
accedió y nos permitió realizar la investigación
en.

Viernes 22/3/85

Viaje a Comayagua con el Prof. Rodriguez y
George Masserman. En el transcurso del viaje

Allegamos a San Juan de Comayagua por die-
seis con las autoridades civiles y de-
este problema de recoger en una excursión
en localidad.

Sabado 23/3/85
domingo 24/3/85

Rescansa de fin de semana en Comayagua.

Jueves 25/3/85

Viaje a Tegucigalpa para presentar informes de trabajo al Departamento de Colonización y al mismo tiempo solicitar nuevas viviendas.

Viernes 26/3/85

Que traslado de Tegucigalpa a Sta. Barbara.

Viernes 27/3/85

Viaje al sitio de Ruinas en Comayagua de donde se encuentran el Sr. Miguel Comay y a la vez recorrer el sitio que ocupa el finca de, con el objeto de hacer documentos.

Jueves 28/3/85

Visite la localidad de Guatula con el propósito de de Ot'alora con el Sr. Cleofe Muni- cipal sobre problema de pago de terreno electoral en "Chinguil" Municipio de Colima. La información obtenida fue que han com- pte un repaso por una de esas fincas para hacer un trabajo con un buho y al realizar este trabajo supuestamente de los indigenas y que a raíz de esta situación queda una gran parte de material cultural que puede ser aprovechado por algunos personas para hacer y hacer algunos trabajos; para lo que se puede utilizar el gobierno guatemalteco.

PSB-41-11

Viernes 29/3/85

Quiero un borrador hacer Guatán,
arrancar el río Alán y llegar hasta
el lugar denominado como "Chinguita"
El recorrido lo hicimos con Julio Benay, Dan
Brenan y con Melchor.

Al llegar al lugar comprobamos que los
mayor parte de la tierra perteneció a un
grupo campesino de la aldea de San Mi-
guel, Municipio de San José de Colinas
(Sta. Bárbara. Que realmente es un sitio de
geología de cuevas maravillosas grandes y
pequeñas que cubren un área de aproximadamente
frente 10 a 15 manzanas, según por la cual la
cargada del campo Julio Benay no pudo ser
ligar todo el trabajo, quedando pendiente el
resto para el mes de mayo.

En cuanto a la situación del don de explotación
por los campesinos comprobamos que de acuerdo
a la necesidad que hicimos donar por lo
menos a 3 propietarios los cuales aparte
de estar juntos y posiblemente de ocupar
con la fundación de taller de litia, ya que
habían una fuerte concentración de lotes de base
de explotación en todo el área que ocupa la
represa cuyas dimensiones son aproximadamente
90 x 40 hectáreas.

Tras de esto después de dialogar con algunos
campesinos que integran el grupo, en especial
de con el Vice-presidente, para solicitar la
cooperación en el sentido de cuidar y ha-
cerlos responsables de explotación tanto en
en el sitio de "Chinguita"

PSB-41-12
Viernes - 29/3/86

Reunión de diálogo con los compañeros del grupo visita otras personas que viven en el lugar para hacer las mismas cosas - conferencias. - Que llamamos en hacerlas otras visitas para visitar a ellas.

Sábado 30/3/86

Domingo 31/3/86

Reunión de fin de semana,
y del primer de abril - al día del
primer período de semana Santa.

Finicemos la Operación 3N.
Jueves 8/4/86

3N. Consiste en un cuadro de 2x2 metros colocado en el extremo sur de los arboles los m-1-y-m-7 precisamente en la plaza donde se crea que existe el campo de platos. Este orientado a 0° y 90° grados aproximadamente. Su propósito es bajar quitando la capa normal o normal y el escombros terminal para buscar una superficie empotrada, reduciendo con las zonas estructurales. Recolectar material geológico, para análisis y procesamiento en el laboratorio.

3N lote 1. Consiste en quitar la tierra negra y "humus" y parte del "escombros terminal" su contenido es húmedo, arena de giza, y litio. Se hace llamar a una profundización de 38 cms. - La esta profundización es motivo de presencia de arena de giza y coque de giza.

PSB-41-13

June - 8/4/85


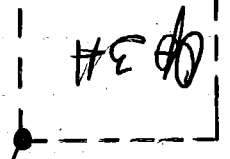
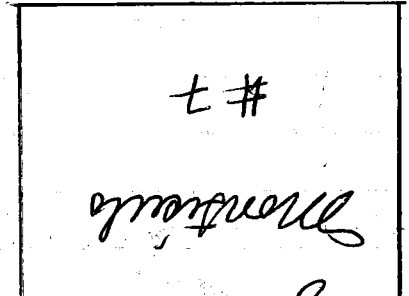
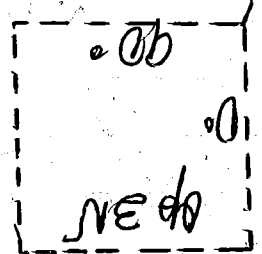

3N lot 2. consists in getting total in

turn out of this. depends on

el propietario de buscar la superficie en

el terreno.

El desarrollo de la operación consistió en que
esta era la única fuente de información de que
se dispuso para la realización de los trabajos
de campo. Se acompañó de los datos y de los
datos de uno a dos fragmentos de hueso.
Se tomaron cuidadosamente fotografías de
los huesos. Se tomaron fotos de 65 cm de
profundidad, pero no se tomaron ninguna
foto adicionalmente tomada en los últimos
diez años. Se tomaron fotos de una
parte de esta y otra parte de esta
para conservar.

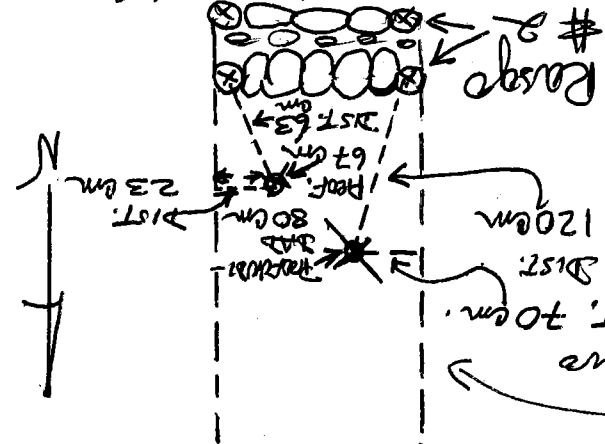


355'

PSB-41-17
10/4/85
3H- LOT# 8

Continuación de Operación 3H.
Comenzamos en el sistema No. 70 quitando una capa de tierra negra de aproximadamente 1x2 mts. de diámetro localizada al exterior nos- to del rasgo No. 1. - A este le llamamos No. 7. y están varios fragmentos de ductos y de barro quemado. El grosor de esta capa es de 20 cms. - No encontramos argamasa.

3H- LOT# 8. Consiste en quitar rasgo No. 1, el cual completamente que en consiste ninguna argamasa y traz las piedras funcionalmente en el lote No 8 continua traz, obstáculos, como quemado con chas de giza y huera de lodo, particular de claridad. - Esto se encuentra a una pro fundidad de 67 y 80 cms, al primer a partir de la zona de rasgo no 2 y de segunda a par tir de la zona de rasgo no 2 de todo este.
(VER FOTOS)



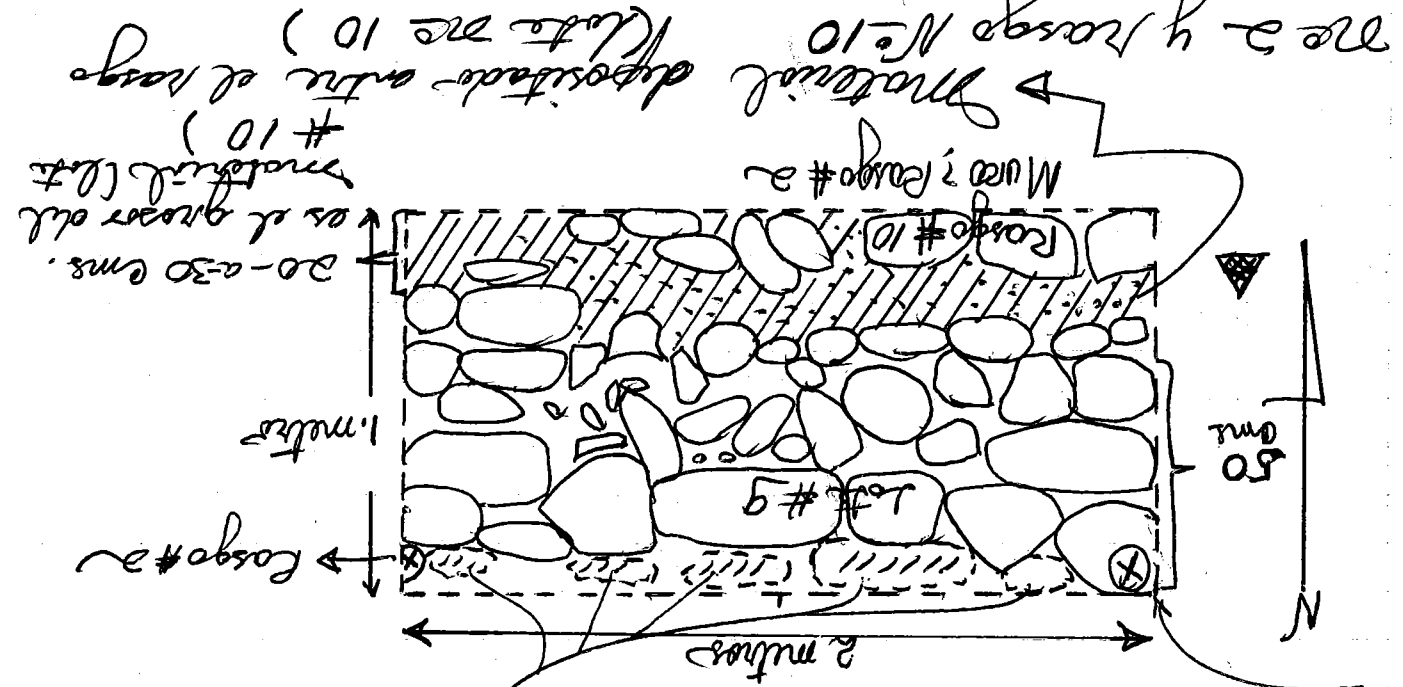
3H- LOT# 9. Consiste en quitar el rasgo # 2, para buscar más argamasa. Comenzamos quitando las primeras piedras del rasgo # 2 y después descubrimos un diversamente de pedras que aparecen por un grupo de pedras de color y de que haber estado formado por 4 o 5 hiladas de pedras y después por un pedazo y al final de la zona por otras líneas de pedras.
→ seguir pag. #18

11/9/85

Material entre Rango #2 y Rango #

El hallazgo de este tipo de material es bastante raro y característico de ciertos tipos de gresos y arenos que se encuentran en la zona de las rocas de gresos y arenos. Este tipo de material se encuentra en la zona de las rocas de gresos y arenos, en la zona de las rocas de gresos y arenos, en la zona de las rocas de gresos y arenos. Este tipo de material se encuentra en la zona de las rocas de gresos y arenos, en la zona de las rocas de gresos y arenos, en la zona de las rocas de gresos y arenos.

Continuación de Rango #9. Consiste en gresos y arenos que se encuentran en la zona de las rocas de gresos y arenos, en la zona de las rocas de gresos y arenos, en la zona de las rocas de gresos y arenos. Este tipo de material se encuentra en la zona de las rocas de gresos y arenos, en la zona de las rocas de gresos y arenos, en la zona de las rocas de gresos y arenos.



Material depositado entre el rango #2 y Rango #10 (Lote #10)

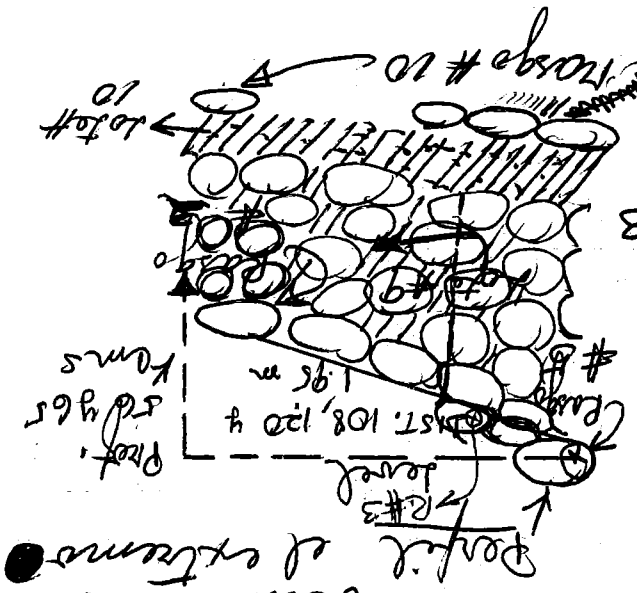
P.S.B. 41-19

11/9/85

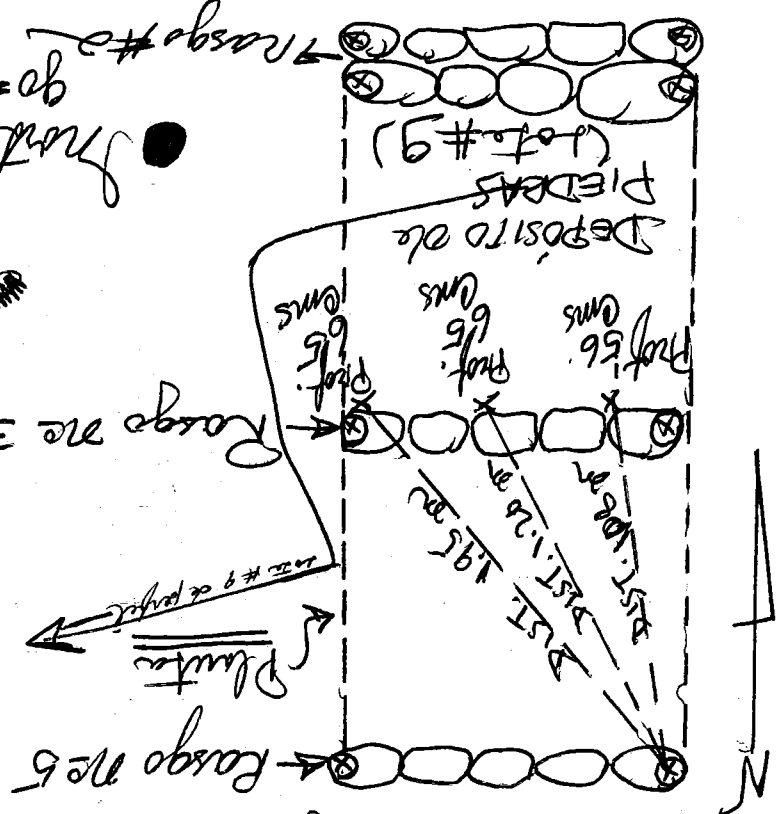
* El Lote #9 debe estar sobre el Rasgo #10.
 El Lote #9 debe ser una profundidad de 65 cms
 y a esta misma profundidad comienza el
 Lote #10.
 El Lote #9 contiene tierra, cenizas de paja,
 barro quemado y abedules.

P.S.B. 34-Lote 10. - Comisio en ginton todo el ma-
 terial que está entre Rasgo #2 y Rasgo #10
 y se debe estar por ser un material que en-
 tiene bastante cenizas, de paja, barro quemado,
 piedras, huesos y tierra. * Continuar!

* El Lote #9. - Este debe estar por ser un de-
 posito de piedras con tierra y cenizas.
 Los cotos de esta altura a una profundidad
 del lote 56 y 65 cms debajo del punto de ras-
 go #5 (lado este) y exactamente donde se en-
 tra con el Rasgo #9 (VER CROQUIS) y
 forma en



• Punto donde están el ras-
 go #2 y (cenizas).
 Rasgo #2

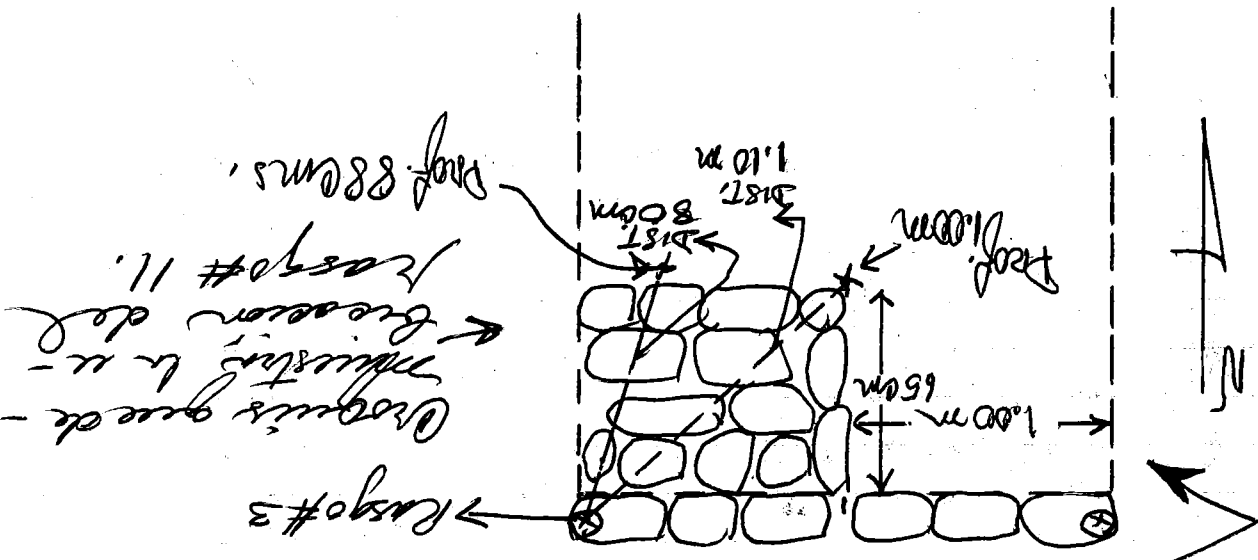
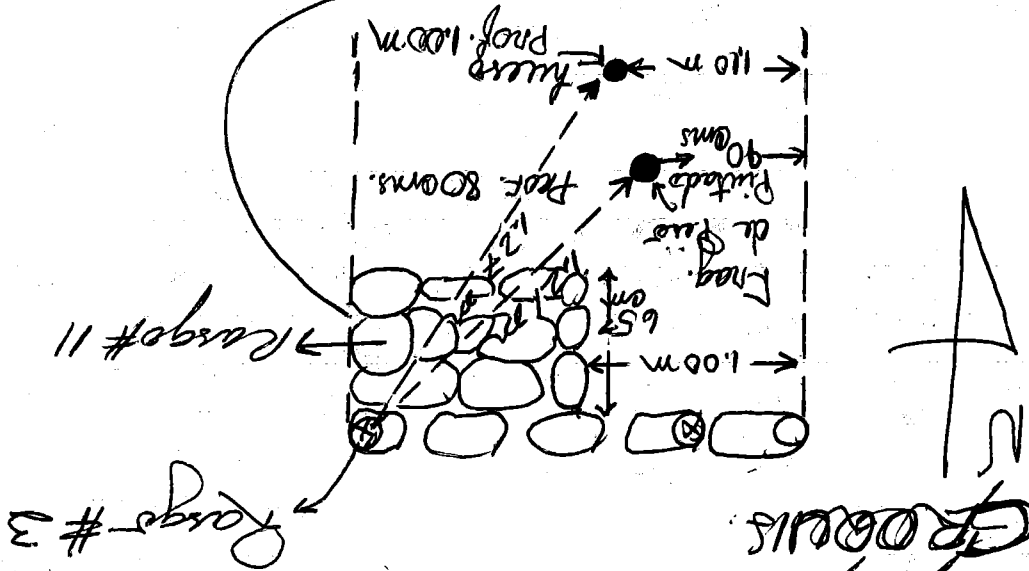


PSB-41-80
12/1/85

like mentioned que le ditamen fut formé de
Rasgo # 5 all Rasgo no 2. Affordando en me-
dici el Rasgo # 3. Affordando el lote #
9 incluye el muro (ver croquis en pag. #18)
y el depósito de piedra.

* PSB-54-Lote #10. Continuar. En la base
Rasgo diez mencionado sin fragmento de
"bital pintado" (ver croquis de destrucción) y
sin fragmento de muro.

CROQUIS




ILDEFONSO DRELLANA ROMERO
 Rda. ROBERTO FLORES
 DAEED SAN FRANCISCO
 COMAYAGUA, U.A.

CONTINUACION
 PSB-3H-LOT#12.

PSB-41-22
 17/4/85

Continuamos limpando y quitando la tierra y las piedras únicamente entre el rasgo # 5 y rasgo # 12. Este último está a apenas la una distancia de 1.93 m del rasgo # 5, y al mismo nivel.

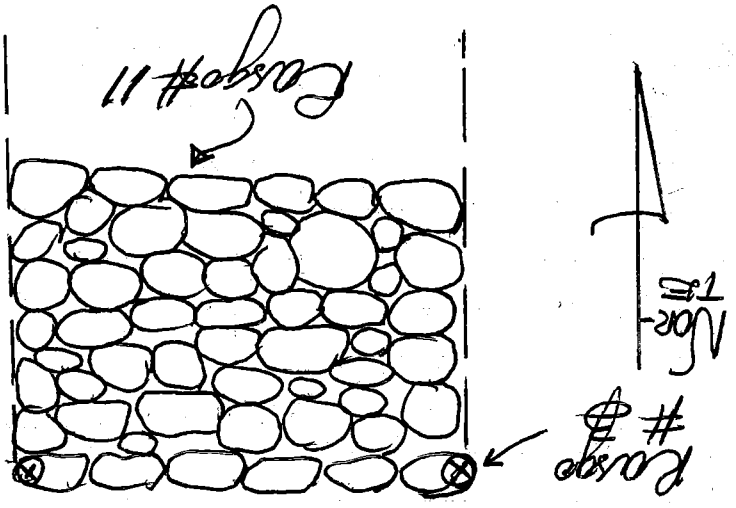
Esto ahora no eventamos rasgo # 6. Este nivel rasgo por este rasgo de algunas gradas o rampas de cemento (aprox. 4' tierra en la el rasgo # 5 y el rasgo # 12) conser-va la misma estructura.



Viernes 19/4/85



Observación: Cuando terminamos de quitar el lote # 11 (Relevé estructural) comprobamos que el Rasgo # 11 se extiende totalmente hacia el lado este formando así completamente un plano horizontal y simple conector de los rasgos # 3, 5 y 6. - VER PRODUIS...



PSB-4-23

Verres - 19/4/85
Por la tarde a las 4:45 viaje a San Pedro Sula.

Sabado 20/4/85
Reunions en la mañana viaje a Comayagua

Domingo 21/4/85
Reunions de fin de semana en Comayagua

Lunes 22/4/85
Reunions en la mañana viaje a Tegucigalpa con el objeto de presentar informe al presidente y solicitar recursos para el proyecto biológico - los Srs. Barbara -

Martes 23/4/85
Feste en la tarde en la gran central del I.H.A.I. regresando a Comayagua por la tarde.

Miércoles 24/4/85
Viaje de regreso desde Comayagua hasta Sta. Barbara

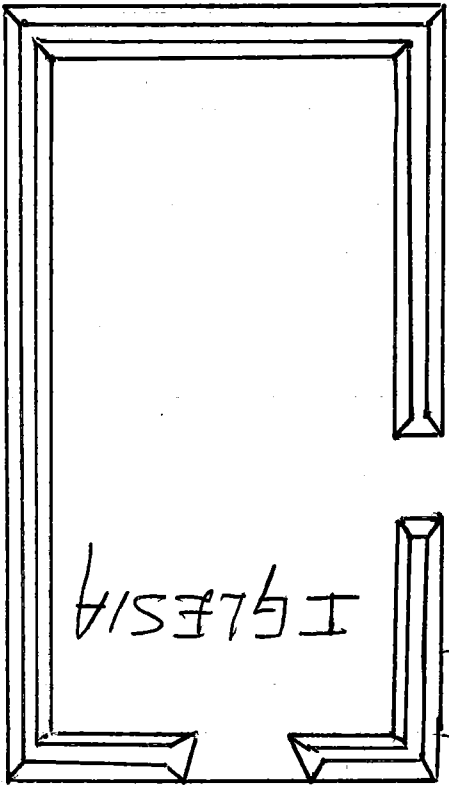
Jueves 25/4/85
Viaje a la comunidad de Tadeo en Comayagua con la familia para realizar una entrevista con la Sra. Susy y otros y hacer observaciones en las instalaciones que realiza Julia Benga

Viernes 26/4/85
Feste a cabo las reuniones en la "Gran Central" en la propiedad de Don Francisco Hernandez, General 3-15-B.

PSB-41-24

Viernes 26/4/85

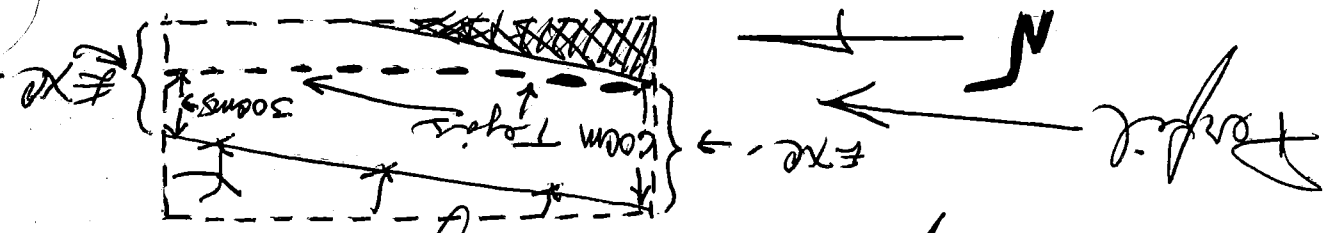
PSB-3-15-B: Constituido en terreno a pagar a Primitivo de 1x2 m en el lado Norte de las ruinas de la Iglesia, con el pre-
frente de Surcar material colonial.
NOR BOSQUEJO.



La excavación se
hizo a cabo de
la siguiente forma
Primeramente se
hicieron trincheras
en las esquinas
de 20 cm, recortadas
de material y he-
gado hasta la pro-
fundidad de 60 cm.
No encontramos ma-
terial diagnóstico
ni tampoco de
ruinas de la
que por lo tanto
fundamos cuando
se hizo la base
donde se ve - Norte

La excavación se realizó
en el punto que se ve -
Norte

Contraron los fragmentos de los
en el top #2. En un sistema de
estabil a una profundidad de 30 cm
(extremo Norte del pozo #2) y en el extremo Sur
cerca de la parte de tal y como a 60 cm.



Viaje de Compañía a Sta Barbara. Q.
conferencia con J. H. A. H. por medio de la
Radio Nacional y Realización de algunos
del Proyecto Antropológico Sta. Barbara.

Miércoles 15/5/85
Viaje al sitio de Ruinas para pagar a guías
Domingo y Norma Melchiorre.

Viaje a Huan para visitar los muros de
La Compañía IGA y tratar asuntos rela-
cionados sobre la construcción de una infra-
de a la Casa que el Instituto posee en el
sitio de Guayayumbes

Visite la Carta de Colecciones para informar
me sobre el resultado e revisión de la con-
ta de libertad que está siendo tramitada
por el Sr. Oscar Lopez Tacuri, con el
resultado de haber acordado el quince de
septiembre por parte del Instituto Q. de
Abasco. a la visita.

Jueves 16/5/85
Viaje en Compañía de Nancy Beck y
John Beck, a los localidades de
Guzan, San Vicente Centenario, Macho-
Lora, y San Nicolas.

Viernes 17/5/85
Viaje a la localidad de Ruinas.