

---

Four Valleys Archive

Anthropology

---

2006

## EPV Op. 05-10 Lot Forms 2006

Santiago Escobar Morales

Follow this and additional works at: <https://digital.kenyon.edu/honduras>



Part of the Archaeological Anthropology Commons

---

### Recommended Citation

Escobar Morales, Santiago, "EPV Op. 05-10 Lot Forms 2006" (2006). *Four Valleys Archive*. Paper 96835.  
<https://digital.kenyon.edu/honduras/96835>

This Lot Card is brought to you for free and open access by the Anthropology at Digital Kenyon: Research, Scholarship, and Creative Exchange. It has been accepted for inclusion in Four Valleys Archive by an authorized administrator of Digital Kenyon: Research, Scholarship, and Creative Exchange. For more information, please contact [noltj@kenyon.edu](mailto:noltj@kenyon.edu).

Op/SubOp/Lote: 05/10/02

Unid. Ex. A

Dimen. (NxE) 1x2

Sitio: 001

Estra. #1

1° Lote?  Lote anter. \_\_\_\_\_ Próximo Lote 2 BGS: 0-30

Elev. Inic.: NO 1010.17 NE 1010.21 SO 1010.14 SE 1010.21 (1010.26)

Elev. Final: NO 1009.93 NE 1009.9 SO 1010.04 SE 1009.91

Esquina de REF NE 841.79 E 429.41

Contexto/Tipo de depósito: humus con piedras de escambros


Suelo: humus Color / Munsell café

Dibujos No

Contenido Escombros y fragmentos de piedra caliza y volcánica

Foto/Digital si

Descripción / Croquis (con medidas):



Nota Niveles con relacion a la estaca

Nota: El objetivo de la excavacion es identificar el Tipo de Construcción de la estructura #1 en el lado Oeste. En este Nivel la capa de Tierra es café con mezcla de piedras como escambros, esto es debido a la actividad de destrucción por maquinaria en años anteriores.

Finaliza este Nivel cuando aparece un relleno de piedra de río suelta. Típico de dichos rellenos encontrados en diferentes excavacion realizadas en los alrededores del Montículo #2

Op/SubOp/Lote: 05/10/2

Unid. Ex. A

Dimen. (NxE) 7X7

Sitio: 007

Estra. #7

1° Lote? X Lote anter. 7 Próximo Lote BGS: 030-105 MTS

Elev. Inic.: NO 1009.86 NE 1009.90 SO 1010.04 SE 1009.91 (1010.26)

Elev. Final: NO 1008.82 NE 1008.83 SO 1008.86 SE 1008.8

Esquina de Ref: NE 841.79 E 429.41

Contexto/Tipo de depósito: Relleno de piedra de río suelta

Suelo: relleno

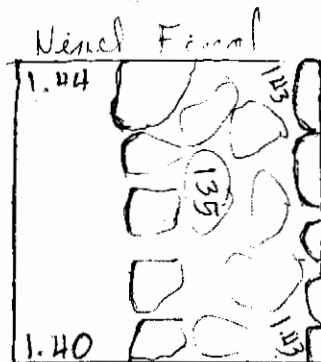
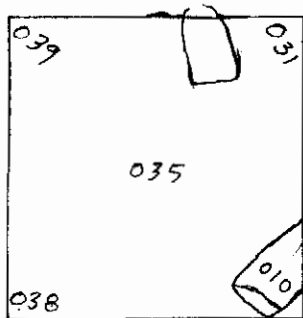
Color / Munsell café claro

Dibujos

Contenido basáltico

Foto/Digital

Descripción / Croquis (con medidas):



Final del lote #2 aparece al Terminar de sacar el relleno de piedra de río suelta y el principio del muro de piedra Rústica en el cual aparentemente es un piso de piedra (empedrado)

Op/SubOp/Lote: 05/10/03

Unid. Ex. B

Dimen. (NxE) 2 X 2

Sitio: 001

Estra. # 7

1° Lote?  Lote anter. — Próximo Lote — BGS: 0-20

Elev. Inic.: NO 1010.18 NE 1010.22 SO 1010.17 SE 1010.21

Elev. Final: NO 1009.9 NE 1009.97 SO 1009.87 SE 1009.97

Esquina de Ref: NE 842.79 E 409.41

Contexto/Tipo de depósito: Tierra húmeda con piedra escombros

Suelo: húmeda



Color / Munsell Café

Dibujos —

Contenido cerámica y fragmentos de  
Tierra Toba y arcilla

Foto/Digital si

Descripción / Croquis (con medidas):



Finaliza el lote 1 de la unidad cuando se quita la capa de Tierra húmeda con escombros y aparece la parte superior del muro rustico de Piedra de canto rodado con dirección de este a oeste y la esquina sureste de ser supersto acorto, y aparece el relleno suelto de piedra pequeño de río

Op/SubOp/Lote: 05/10/04

Unid. Ex. C

Dimen. (NxE) 2 X 2

Sitio: 007

Estra. # 1

1° Lote?

Lote anter. \_\_\_\_\_

Próximo Lote \_\_\_\_\_

BGS: 0-20

Elev. Inic.: NO 1010.09

NE 1010.20

SO 1010.18

SE 1010.22

Elev. Final: NO 1009.92

NE 1009.91

SO 1009.9

SE 1009.97

Esquina de Ref: NE 543.79 E 429.41

Contexto/Tipo de depósito: ~~Tierra de humos con piedras de escombros~~

Suelo: \_\_\_\_\_

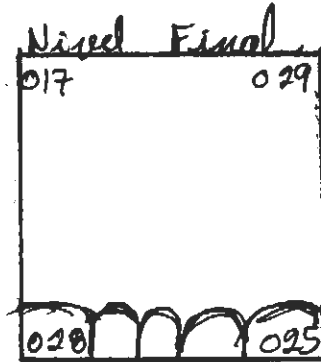

Color / Munsell \_\_\_\_\_

Dibujos \_\_\_\_\_

Contenido ~~Asesoría de terreno y 13 Esbozos de 1000~~

Foto/Digital \_\_\_\_\_

Descripción / Croquis (con medidas):



En este lote solo se ha excavado la capa de humos con escombros la Tierra es de color café con mezcla de Piedras Reventon y aparece el Relleno suelto de piedra de rio y en el lado Sur de la unidad aparece el muro de la 2 Belda de Relleno

Op/SubOp/Lote: 05/10/05

Unid. Ex. D Dimen. (NxE) 1 X 1

Sitio: 007

Estra. # 1

1° Lote?  Lote anter. \_\_\_\_\_ Próximo Lote \_\_\_\_\_ BGS: 0-25

Elev. Inic.: NO 1010.04 NE 1010.36 SO 1010.09 SE 1010.20

Elev. Final: NO 1009.67 NE 1009.94 SO 1009.83 SE 1009.90

Esquina de ref NE 844.79 E 489.41

Contexto/Tipo de depósito: humus con escombros



Suelo: humus Color / Munsell cafi

Dibujos \_\_\_\_\_

Contenido Ninguna

Foto/Digital si

**Descripción / Croquis (con medidas):**



En este lote solo se ha excavado en la capa de humus con Mezcla de Piedra como escombros lo cual es el ejemplo en todo las unidades anteriores. Despues de esta capa aparece el relleno suelto de piedra.

Op/SubOp/Lote: 05/10/06 Unid. Ex. E Dimen. (NxE) 3x7

Sitio: 007 Estra. #7

1° Lote?  Lote anter. \_\_\_\_\_ Próximo Lote \_\_\_\_\_ BGS: 0-25

Elev. Inic.: NO 1010 NE 1010.12 SO 1010.04 SE 1010.36

Elev. Final: NO 1009.88 NE 1009.46 SO 1009.74 SE 1010.02

Esquina de Ref. N.E. 429.79 E 429.41



Contexto/Tipo de depósito: humos con escombros

Suelo: humos Color / Munsell cafe

Dibujos \_\_\_\_\_ Contenido Fragmentos de taba

Foto/Digital si

Descripción / Croquis (con medidas):



En este lote solo se ha excavado la capa de humos con mezcla de Piedra de escombros, en los cuales se observa en el lado Sur de la unidad un alineamiento de oeste a este, y en el lado Norte Finaliza el lote cuando aparece el relleno suelta de Piedra de rio

Página apuntes: \_\_\_\_\_

PAREP 2006 FICHA DE LOTE

Excavador SEM-4 Fecha 9/02/06

Op/SubOp/Lote: 05/10/07 Unid. Ex. F Dimen. (NxE) 1x1

Sitio: 007 Estra. #1

1° Lote?  Lote anter. \_\_\_\_\_ Próximo Lote \_\_\_\_\_ BGS: 0-30

Elev. Inic.: NO 1009.96 NE 1010.07 SO 1010 SE 1010.12

Elev. Final: NO 1009.46 NE 1009.68 SO 1009.64 SE 1009.78

Esquina de Ref: NB 846.79 E 429.50

Contexto/Tipo de depósito: humus ca. escombros

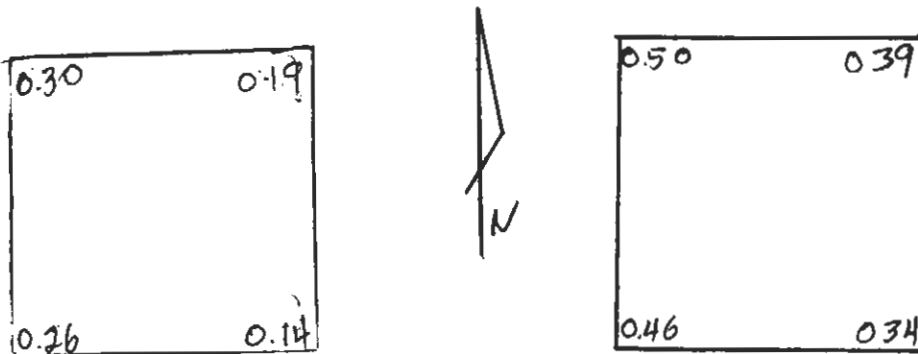
Suelo: humus Color / Munsell cafe

Dibujos \_\_\_\_\_

Contenido cerámica y obsidiana

Foto/Digital si

Descripción / Croquis (con medidas):



En esta unidad solo se excavo el lote #1 la cual es la capa de Tierra humus con mezcla de escombros despues de quitar dicha capa de Tierra aparecio la capa de relleno suelto de piedra de rio

Página apuntes: \_\_\_\_\_



Op/SubOp/Lote: 05/10/08      Unid. Ex. K      Dimen. (NxE) 1x1  
Sitio: 007      Estra. #1

1° Lote?       Lote Inter. \_\_\_\_\_      Próximo Lote \_\_\_\_\_      BGS: 0-20

Elev. Inic.: NO 1010.14      NE 1010.21      SO 1010.16      SE 1010.11

Elev. Final: NO 1009.97      NE 1009.99      SO 1010      SE 1009.92

Esquina de Ref: NE 540.79      E 429.41

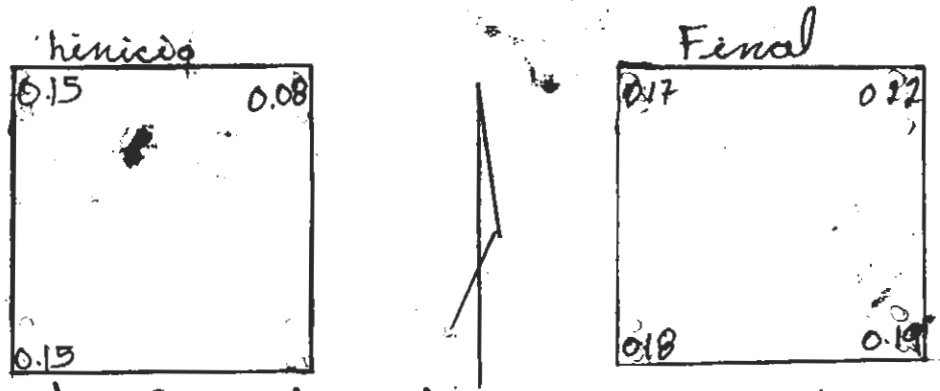
Contexto/Tipo de depósito: humedad con arcambros

Suelo: humedad      Color / Munsell cafe

Dibujos \_\_\_\_\_      Contenido: Fragmentos de piedra

Foto/Digital si      de tiza

Descripción / Croquis (con medidas):



Nota: Se decidió entender la op 05/10 con las unidades K-L con el objetivo de seguir la secuencia del muro de Piedra que apareció con orientación de Norte a Sur en la unidad "A"

Página apuntes: \_\_\_\_\_

012      015

Op/SubOp/Lote: 05/10/9

Unid. Ex. 1

Dimen. (NxE) 2x2

Sitio: 007

Estra. #7

1° Lote?  Lote anter. 1 Próximo Lote \_\_\_\_\_ BGS: 0-20

Elev. Inic.: NO 1010.18 NE 1010.11 SO 1010.15 SE 1010.14

Elev. Final: NO 1009.98 NE 1009.9 SO 1009.99 SE 1009.92

Esquina de Ref NE 3.39.19 S 429.41

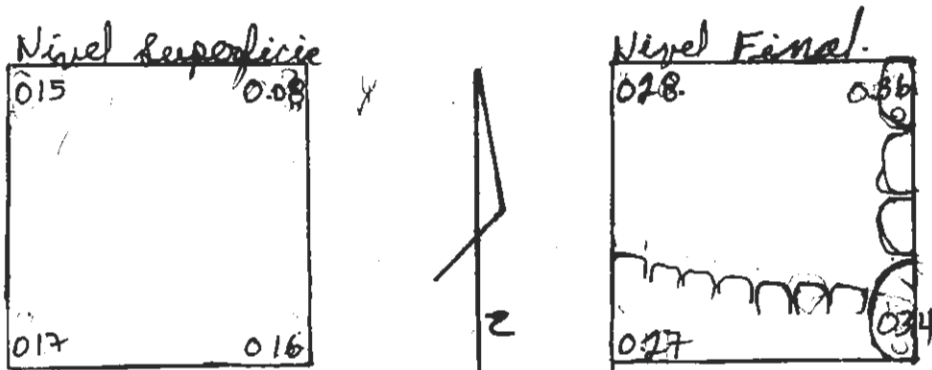
Contexto/Tipo de depósito: humus y escombros

Suelo: humus Color / Munsell cafe

Dibujos \_\_\_\_\_ Contenido \_\_\_\_\_

Foto/Digital di \_\_\_\_\_

Descripción / Croquis (con medidas):



Nota: Con el objetivo de seguir el muro hacia el Sur al sacar la capa de Tierra cafe con escombros aparece la parte superior del muro y la esquina Sur oeste y termina el lote cuando aparece el coscabo de relleno suelto

Op/SubOp/Lote: 03/10/10

Unid. Ex. L

Dimen. (NxE) 1X1

Sitio: 001

Estr. #1

1° Lote?  Lote anter. \_\_\_\_\_ Próximo Lote 2 BGS: 020-107

Elev. Inic.: NO 1009.98 NE 1009.90 SO 1009.99 SE 1009.92 (1010.26)

Elev. Final: NO 1008.91 NE 1008.91 SO 1008.90 SE 1008.91

Esquina de Ref NE 839.79 E 429.41

Contexto/Tipo de depósito: \_\_\_\_\_

Suelo: \_\_\_\_\_


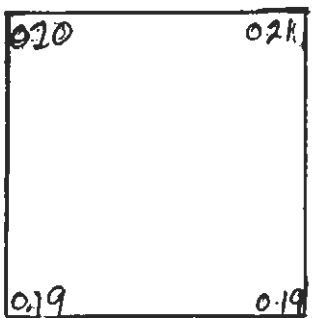
Color / Munsell \_\_\_\_\_

Dibujos \_\_\_\_\_

Contenido Ninguna solo piedras  
luzta (como rocas)

Foto/Digital

**Descripción / Croquis (con medidas):**



Finaliza el lote 2 de la unidad "L" cuando aparece un empedrado de Piedra de canto rodado, recubierta con una capa de Tierra apisonado como en supuesto Pizo y aparece la base del muro

Op/SubOp/Lote: 05/10/11

Unid. Ex. M

Dimen. (NxE) 1X7

Sitio: 001

Estra. #1

1° Lote?  Lote anter. \_\_\_\_\_ Próximo Lote \_\_\_\_\_ BGS: 0-80

Elev. Inic.: NO 1010.02 NE 1010.18 SO 1009.98 SE 1010.11

Elev. Final: NO 1009.52 NE 1009.98 SO 1009.78 SE 1009.91

Esquina de Ref N/E 839.79 E 428.41

Contenido/Tipo de depósito: humus con piedra de escambros

Suelo: humus

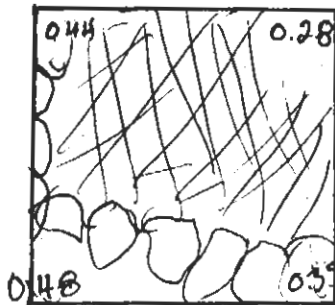
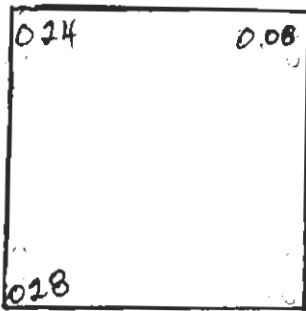
Color / Munsell café

Dibujos - 0 -

Contenido: Fragmentos de tabo

Foto/Digital - 0 -

Descripción / Croquis (con medidas):



despues de quitar la copa de Tierra humus con escambros apa-  
 rece la parte superior del muro de oeste a este y la esquina  
 Noroeste de un sepuesto cuarto de relleno suelto y la Tierra es de  
 color amarillento arcilloso en pocas cantidades

20-110  
20-140

Op/SubOp/Lote: 05/10/12

Unid. Ex. M

Dimen. (NxE) 1X1

Sitio: 001

Estra. #7

1° Lote? \_\_\_\_\_ Lote anter. 1 Próximo Lote 2 BGS: 020-130

Elev. Inic.: NO 1009.82 NE 1009.98 SO 1009.78 SE 1009.91 (1010.26)

Elev. Final: NO 1008.36 NE 1008.55 SO 1008.58 SE 1008.61

Escalera de Ref NE 829.79 E 428.41

Contexto/Tipo de depósito: \_\_\_\_\_

Suelo: \_\_\_\_\_

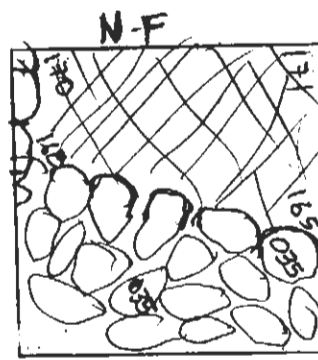
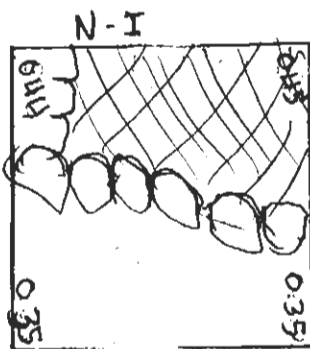
Color / Munsell \_\_\_\_\_

Dibujos \_\_\_\_\_

Contenido: Fragmentos de Piedra de taba

Foto/Digital \_\_\_\_\_

**Descripción / Croquis (con medidas):**



En este lote es de relleno de piedra de río suelta y Finaliza el lote cuando se llega a una capa de Tierra café muy delgada en la base del muro lenticular y NO aparece el empedrado si no que si es el relleno de piedra suelta

Op/SubOp/Lote: 05/10/13

Unid. Ex. B

Dimen. (NxE) 7x7

Sitio: 007

Estra: # 1

1° Lote? Lote anter. 7 Próximo Lote BGS: 020-112

Elev. Inic.: NO 1010.90 NE 1009.97 SO 1009.87 SE 1009.97 (1010.26)

Elev. Final: NO 1008.89 NE 1008.79 SO 1008.88 SE 1008.79

Resquina de Ref. NE 842.79 E 429.41

Contexto/Tipo de depósito: Relleno: Suelta de piedras de Rio

Suelo: Ninguna

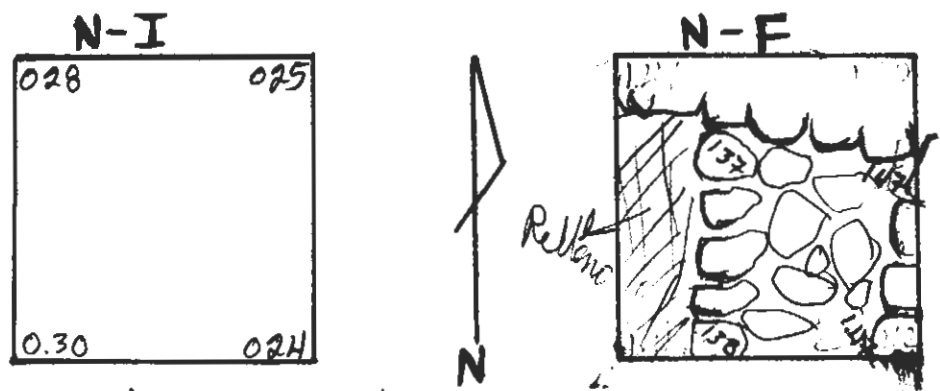
Color / Munsell: Ninguna

Dibujos

Contenido Ninguna

Foto/Digital

Descripción / Croquis (con medidas):



Finaliza el lote # 2 de la unidad cuando se llega a la Base del muro y aparece una capa delgada de Tierra color café con mescla de Piedras medianas formando un empedrado o piso no muy bien formado. En este lote No tenemos ningún artefacto Arqueológico

Página apuntes:

Op/SubOp/Lote: 05/10/14 Unid. Ex. K Dimen. (NxEx) 1X1

Sitio: 007 Estra. #1

1° Lote?      Lote anter. 1 Próximo Lote 2 BGS: 020-118

Elev. Inic.: NO 1009.97 NE 1009.99 SO 1010 SE 1009.92 (1010.06)

Elev. Final: NO 1009.81 NE 1008.82 SO 1008.80 SE 1008.82

Esquina de Ref. N/E 830.79 E 429.41

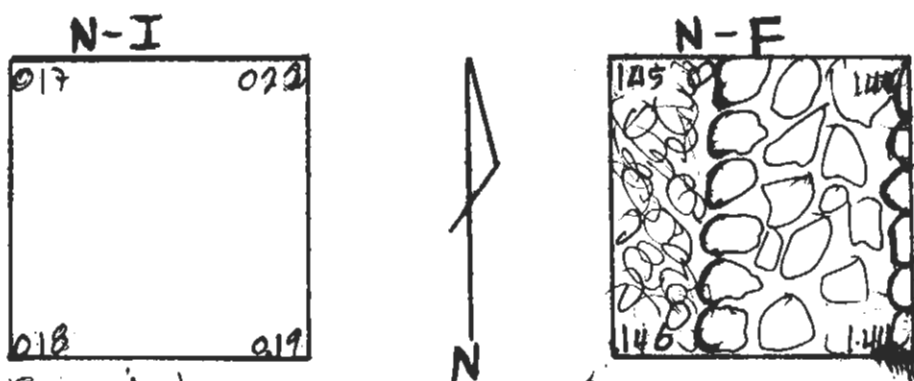
Contexto/Tipo de depósito: Relevo de piedra de río suelta

Suelo:      Color / Munsell amarillento

Dibujos      Contenido: Fragmentos de piedras de talo

Foto/Digital     

**Descripción / Croquis (con medidas):**



Este lote es una capa de piedra suelta como relleno, Finaliza el lote cuando aparece una capa de Tierra café con piedras en forma de empedrado en forma desordenada Teniendo la impresión de un supuesto piso

PAREP 2006 FICHA DE LOTE

Excavador REM-4 Fecha 14/02/06

Op/SubOp/Lote: 05/10/15 Unid. Ex. N Dimen. (NxEx) 2x1

Sitio: 001 Estra. # 1

1° Lote?  Lote anter. \_\_\_\_\_ Próximo Lote \_\_\_\_\_ BGS: 0-20

Elev. Inic.: NO 1010.03 NE 1010.14 SO 1010.18 SE 1010.02

Elev. Final: NO 1009.83 NE 1009.94 SO 1009.98 SE 1009.82

Esquina Ref: NE 840.79 E 428.41

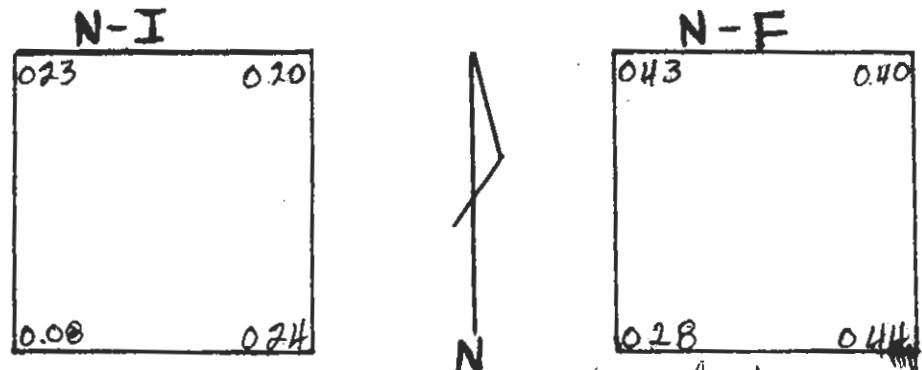
Contexto/Tipo de depósito: humus con escombros

Suelo: humus Color / Munsell café

Dibujos \_\_\_\_\_ Contenido 16 Fragmentos de Tabo

Foto/Digital \_\_\_\_\_

Descripción / Causas (con medidas):



Después de excavar la capa de humus con mezcla de piedra de escombros apareció la capa de relleno suelto de piedra de río



Op/SubOp/Lote: 05/10/16

Unid. Ex. N Dimen. (NxE) 1X1

Sitio: 007

Estra. #1

1° Lote? Lote antes. Próximo Lote BGS: 080-1.40

Elev. Inic.: NO 1009.83 NE 1009.94 SO 1009.98 SE 1009.82 (1010.26)

Elev. Final: NO 1008.43 NE 1008.46 SO 1008.43 SE 1008.40

Esquina REF N/E 840.79 E 428.41

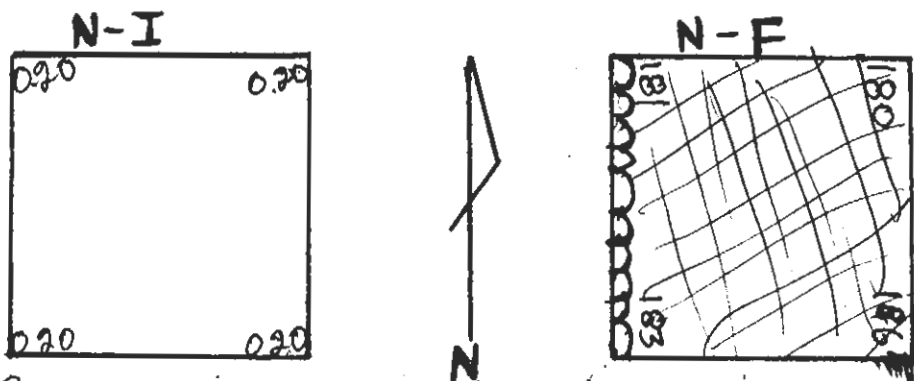
Contexto/Tipo de depósito: Relleno de piedras de río

Suelo: Color / Munsell café claro

Dibujos Contenido Ninguno

Foto/Digital

Descripción / Croquis (con medidas):



Se siguió la excavación en el relleno de piedra de río el cual continúa hasta la base del muro, después de la base de dicho muro el relleno suelto está por abajo del muro, quiere decir que este

Página apuntes:

Op/SubOp/Lote: 05/10/17

Unid. Ex. 0

Dimen. (NxE) 1x1

Sitio: 001

Estra. # 1

1° Lote?  Lote anter. \_\_\_\_\_ Próximo Lote \_\_\_\_\_ BGS: 0-20

Elev. Inic.: NO 1010.03 NE 1010.17 SO 1010.03 SE 1010.14

Elev. Final: NO 1009.83 NE 1009.97 SO 1009.83 SE 1009.94

Esq. 00 BG NE 841.99 E 428.41

Contexto/Tipo de depósito: humus con piedras escombros

Suelo: humus Color / Munsell cafe

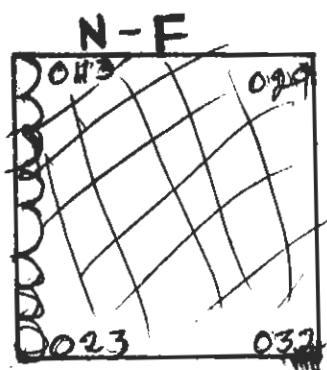
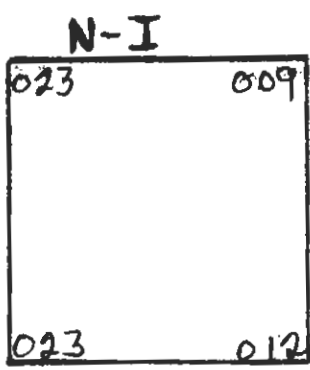
Dibujos \_\_\_\_\_

Contenido El Esqueleto de Tolo

Foto/Digital \_\_\_\_\_

\_\_\_\_\_  
\_\_\_\_\_

Descripción / Croquis (con medidas):



Se excavo la capa de tierra humus con escombros y aparecio la parte superior del muro de piedra rusticas y el relleno suelto de piedra de rio

PAREP 2006 FICHA DE LOTE

Excavador SEM-4 Fecha 14/02/06

Op/SubOp/Lote: 05/10/18 Unid. Ex. 0 Dimen. (NxE) 2X7

Sitio: 001 Estra. #1

1° Lote? \_\_\_\_\_ Lote anter. 7 Próximo Lote 2 BGS: 020-130

Elev. Inic.: NO 1009.03 NE 1009.97 SO 1009.83 SE 1009.94 (1010.86)

Elev. Final: NO 1008.49 NE 1008.49 SO 1008.50 SE 1008.51  
Esquina Ref NE: 841.49 E: 428.41

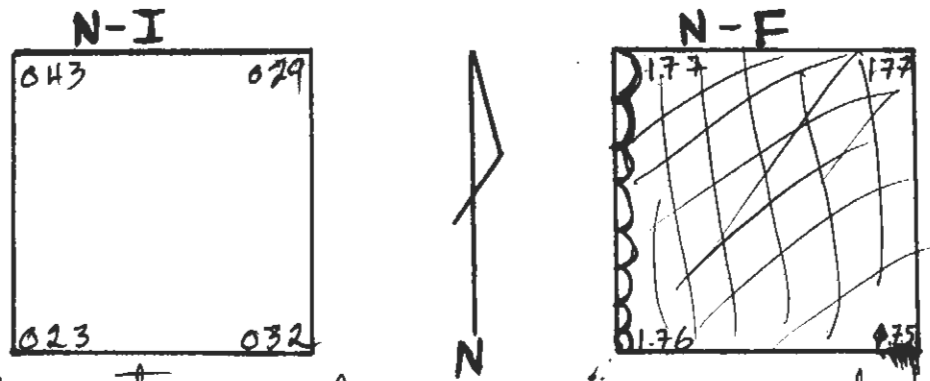
Contexto/Tipo de depósito: Relleno de piedras sueltas

Suelo: \_\_\_\_\_ Color / Munsell \_\_\_\_\_

Dibujos \_\_\_\_\_ Contenido Ninguno

Foto/Digital \_\_\_\_\_

Descripción / Croquis (con medidas):



Se continuo la excavación en el relleno suelta de piedra de rio el cual llega hasta la base del muro y continua

Página apuntes: \_\_\_\_\_

PAREP 2006 FICHA DE LOTE

Excavador S E M-4 Fecha 14/08/06

Op/SubOp/Lote: 05/10/19

Unid. Ex. P Dimen. (NxEx) IXI

Sitio: 007

Estra. #1

1° Lote?  Lote anter. \_\_\_\_\_ Próximo Lote \_\_\_\_\_ BGS: -0-20

Elev. Inic.: NO 1010.03 NE 1010.18 SO 1010.03 SE 1010.17

Elev. Final: NO 1009.93 NE 1009.98 SO 1009.93 SE 1009.97

Esquina Ref 01E 848.79 E 428.41

Contenido/Tipo de depósito: humus con piedras de escombros

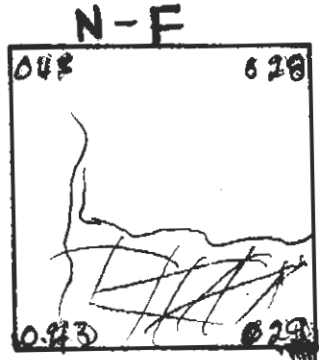
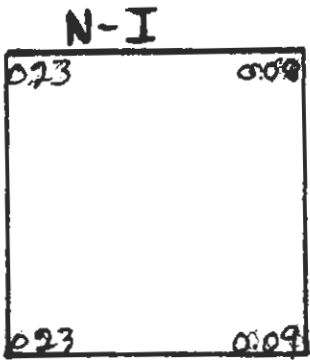
Suelo: humus Color / Munsell cafe

Dibujos \_\_\_\_\_

Contenido Fragmentos de piedra de teja

Foto/Digital \_\_\_\_\_

Descripción / Croquis (con medidas):



Se excavó la capa de humus con mezcla de escombros y desechos apareció la parte superior del muro y la esquina Noroeste de la celda de relleno sellado.

Página apuntes: \_\_\_\_\_

Op/SubOp/Lote: 05/10/20 Unid. Ex. P Dimen. (NxEx) 2x1

Sitio: 001 Estra. #1

1° Lote? \_\_\_\_\_ Lote anter. I Próximo Lote E BGS: -020-140

Elev. Inic.: NO 1009.83 NE 1009.98 SO 1009.83 SE 1009.97 (1010.26)

Elev. Final: NO 1008.53 NE 1008.53 SO 1008.56 SE 1008.56

Esquina Ref. 01E 842.49 E 423.41

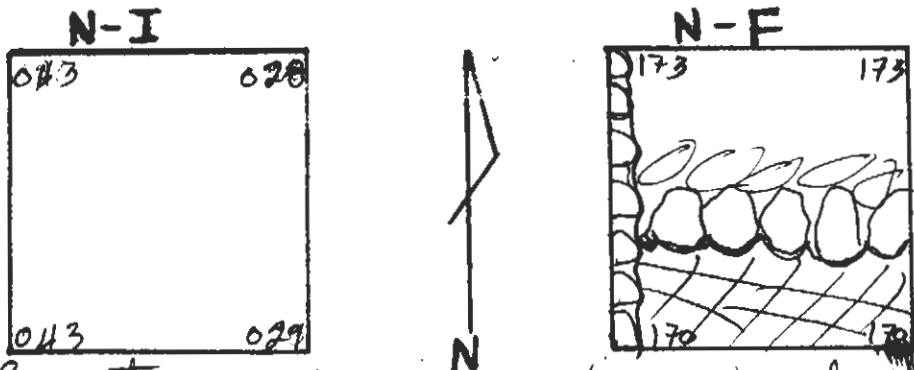
Contexto/Tipo de depósito: relleno suelto

Suelo: relleno de piedras Color / Munsell gris amarillento

Dibujos \_\_\_\_\_ Contenido Ninguno

Foto/Digital \_\_\_\_\_

**Descripción / Croquis (con medidas):**



Se continuó la excavación en el relleno suelto de piedra de río hasta llegar a la base del muro y continuo hacia abajo ya que el muro de orientación de Este a Oeste continúa hacia abajo

PAREP 2006 FICHA DE LOTE

Excavador: SEM-4 Fecha: 20/02/06

Op/SubOp/Lote: 05/10/21 Unid. Ex. 5 Dimen. (NxE) 7x7

Sitio: 007 Estru. #1

1° Lote?  Lote anter. \_\_\_\_\_ Próximo Lote \_\_\_\_\_ BGS: 0-2.5

Elev. Inic.: NO. 1009.96 NE 1010.09 SO: 1009.96 SE 1010.07

Elev. Final: NO. 1009.71 NE 1009.84 SO: 1009.71 SE 1009.95

Esquina Ref. N/E 877.79 E 429.41

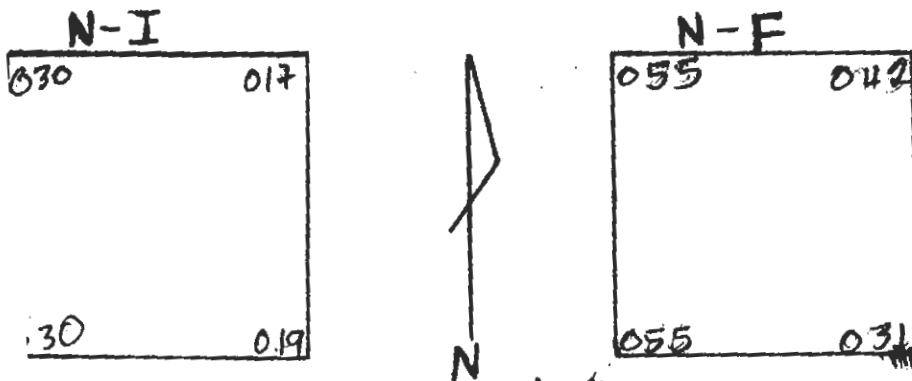
Contexto/Tipo de depósito: relleno en capa de humus

Suelo: humus Color / Munsell: rojo

Dibujos \_\_\_\_\_ Contenido: Fragmentos de Teja

Foto/Digital \_\_\_\_\_

Descripción / Croquis (con medidas):



Se excavo la capa de humus y aparecio la celda # 3 ya que en el lado Norte se observa el muro interior del supercemento el cual esta relleno de piedra suelta igual al de las dos celdas anteriores.

PAREP 2006 FICHA DE LOTE

Excavador SEM-4 Fecha 20/02/06

Op/SubOp/Lote: 03/10/22 Unid. Ex. H Dimen. (NxE) 7x7

Sitio: 001 Estru. #1

1° Lote?  Lote anter. \_\_\_\_\_ Próximo Lote \_\_\_\_\_ BGS: 0-25

Elev. Inic.: NO 1009.98 NE 1009.98 SO 1009.96 SE 1010.09

Elev. Final: NO 1009.78 NE 1009.81 SO 1009.74 SE 1009.73

Esquina REF: NE 849.79 E 429.71


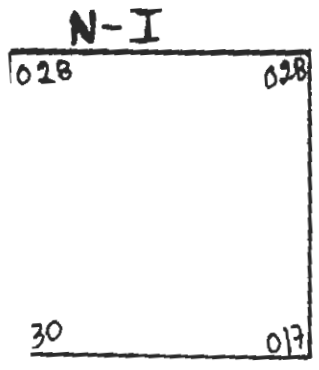
Contexto/Tipo de depósito: Escambras en capa de humus

Suelo: humus Color / Munsell 8aj

Dibujos \_\_\_\_\_ Contenido 3 Fragmentos de Piedra de río

Foto/Digital \_\_\_\_\_

Descripción / Croquis (con medidas):



Después de excavar la capa humus con escambras apareció la parte exterior del muro de un supuesto Cuarto de Celdas de relleno hecho de piedra de río. Ejemplo que se observa en las otras unidades de excavación

Página apuntes: \_\_\_\_\_

Op/SubOp/Lote: 05/10/23

Unid. Ex. 6

Dimen. (NxE) 141

Sitio: 001

Estra. # 1

1° Lote?  Lote anter. \_\_\_\_\_ Próximo Lote \_\_\_\_\_ BGS: 0-35 (con)

Elev. Inic.: NO 1010.17 NE 1010.81 SO 1010.21 SE 1010.57 (con)

Elev. Final.: NO 1009.97 NE 1009.94 SO 1009.93 SE 1009.96

Esquina Ref: NE N 544.79 E 430.41

Cóntexto/Tipo de depósito: capa de tierra humus con escombros



Suelo: humus Color / Munsell café

Dibujos \_\_\_\_\_

Contenido 11 Frag. de cerámica  
17 Frag. de Rodas Toba  
2 Frag. de alfarería

Foto/Digital \_\_\_\_\_

Descripción / Croquis (con medidas):



Se excavó la unidad 6 con el objetivo de encontrar la continuidad de las terrazas y muros de pálido lo cual después de quitar la capa de tierra humus apareció la parte superior del muro de piedra rústica. Analiza el lote cuando aparece el alineamiento de piedras de Sur a Norte el relleno suelto de piedra de río lo cual forma una supuesta selda de relleno para confirmar dicho relleno se excavó la unidad R ya que en la unidad 6 apareció en la esquina Nor Este la esquina del muro

Página apuntes:



PAREP 2006 FICHA DE LOTE

Excavador

SEM-4

Fecha

27/03/06

Op/SubOp/Lote: 05/10/24

Unid. Ex. R

Dimen. (NxE) 1x1

Sitio: 001

Estra. #1

1° Lote? Lote anter. Próximo Lote BGS: 0-30

Elev. Inic.: NO 1010.21 NE 1010.57 SO 1010.20 SE 1010.80 (1011)

Elev. Final.: NO 1009.93 NE 1009.96 SO 1009.94 SE 1010.01 (1010.83)

Esquina Ref: NE N 813.79 E 130.41

Contexto/Tipo de depósito: capa de tierra humus con escombros

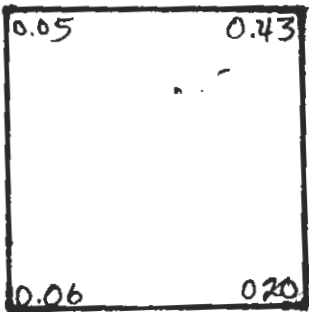
Suelo: humus Color / Munsell C0Fe

Dibujos

Contenido 4 frag. de cerámica  
27 frag. de piedra toba

Foto/Digital

Descripción / Croquis (con medidas):



Primer muro de arriba para abajo

Se excava la unidad R con el objetivo de encontrar la continuidad del muro de la primera terraza de arriba hacia abajo y la quina sur este de la segunda supuesta serlo de relleno. Realiza el lote cuando aparece la parte superior del primer muro piedra rustica en este lote se observa como escombros pedras planas de contera.

Op/SubOp/Lote: 05/10/25

Unid. Ex. S Dimen. (NxE) 1x1

Sitio: 001

Estra. #1

1° Lote?  Lote anter. (0000) Próximo Lote (1000) BGS: D-50

Elev. Inic.: NO 1010.12 NE 1010.49 SO 1010.31 SE 1010.67

Elev. Final.: NO 1009.77 NE 1009.98 SO 1009.90 SE 1009.96

Esquina Ref: NIE N 845.79 E 420.41

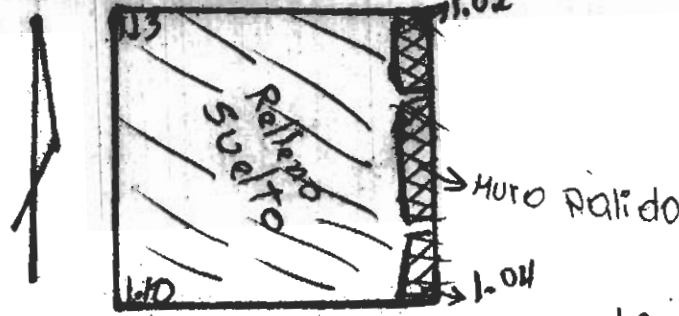
Contexto/Tipo de depósito: capa de escombros con tierra humus

Suelo: humus Color / Munsell: cafe

Dibujos \_\_\_\_\_

Contenido: 9 fragmentos de cerámica  
 40 fragmentos de piedra de toba

Descripción / Croquis (con medidas):



se decidió excavar esta unidad para continuar investigando la  
 existencia del muro oeste del edificio palido lo cual continua  
 hacia el lado Norte.  
 realiza el lote cuando llegamos a la parte superior del muro  
 el lado Este de la unidad ya que en el lado oeste aparece  
 relleno suelto de piedra de río por esta razón se decide  
 continuar la excavación hacia el lado Norte con las unidades  
 y U.

PAREP 2006 FICHA DE LOTE

Excavador

SEM 4

Fecha

28/03

Op/SubOp/Lote:

05/10/26

Unid. Ex.

T

Dimen. (NxE)

1x1

Sitio:

001

Estra.

#1

1° Lote?

Lote anter.

Próximo Lote

BGS: 040

Elev. Inic.: NO

1010.07

NE

1010.70

SO

1010.12

SE

1010.49 (10V)

Elev. Final.: NO

1009.88

NE

1009.87

SO

1009.72

SE

1010.06 (10H)

Esquina Ref:

NE

N:

846.49

E:

430.41

Contexto/Tipo de depósito:

Capa de humus con escombros

Suelo:

humus

Color / Munsell

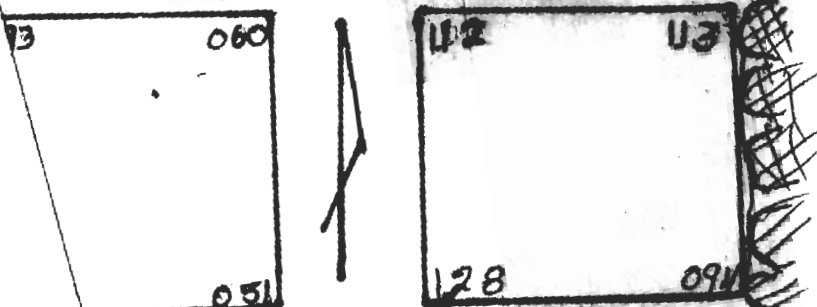
Cafe

Dibujos

Contenido

Foto/Digital

Descripción / Croquis (con medidas):



se tierra humus de esta unidad hasta llegar a la parte  
 r del muro del edificio palido el cual continuo hacia  
 Norte.

el lote cuando llegamos a la parte superior del  
 el lado Este de la unidad ya que en el lado Oeste  
 relleno suelto de piedra de río

ntes:

PAREP 2006 FICHA DE LOTE

Excavador SEM-4 Fecha 03/04/06

Op/SubOp/Lote: 05/10/27

Unid. Ex: 91 Dimen. (NxH) 1x1

Sitio: 001

Estra. # 1

1° Lote?  Lote anter. \_\_\_\_\_ Próximo Lote \_\_\_\_\_ BGS: 0-40

Elev. Inic.: NO 1010.09 NE 1010.29 SO 1010.07 SE 1010.40 (104)

Elev. Final.: NO 1009.95 NE 1010.00 SO 1009.98 SE 1009.97

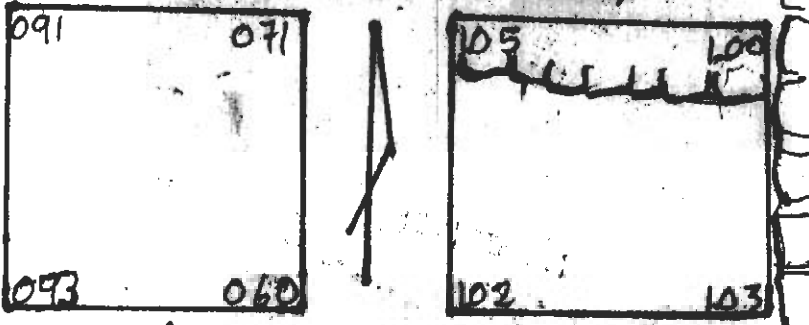
Esquina Ref: NE N 847.79 E 430.41

Contexto/Tipo de depósito: Tierra húmeda con mezcla de piedras escombros

Suelo: húmeda Color / Munsell rojo

Dibujos \_\_\_\_\_ Contenido 95 Fragmentos de cerámica  
Foto/Digital \_\_\_\_\_ 14

Descripción / Croquis (con medidas):



después de excavar la capa de Tierra húmeda con escombros pareció la parte superior de un muro de piedra alineada de este a oeste.

PAREP 2006 FICHA DE LOTE

Excavador SEM-4

Fecha 3/04/06

Op/SubOp/Lote: 05/10/28

Unid. Ex. T

Dimen. (NxE) 1x1

Sitio: 001

Estra. #1

1° Lote? Lote anter. Próximo Lote BGS: 40-150

Elev. Inic.: NO 1009.88 NE 1009.87 SO 1009.72 SE 1010.06

Elev. Final: NO 1008.91 NE 1008.88 SO 1008.31 SE 1008.90

Esquina Ref: NE N 846.49 E 430.41

Contexto/Tipo de depósito: Relleno de piedras de río sueltas

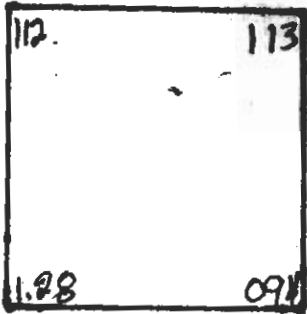
Suelo: Relleno de piedras de río Color / Munsell

Dibujos

Contenido Almagano

Foto/Digital

Descripción / Croquis (con medidas):



se sacó la capa de relleno de piedras sueltas de río hasta llegar la base del 1° muro de arriba y la parte superior del anden realiza el lote al encontrar estos dos rasgos Arquitectónicos

Página apuntes:

ceramica

PAREP 2006 FICHA DE LOTE

Excavador S.E.H-4 Fecha 03/04/06

Op/SubOp/Lote: 05/10/29

Unid. Ex. V Dimen. (NxEx) 1x1

Sitio: 001

Estra. #1

1° Lote?  Lote anter. \_\_\_\_\_ Próximo Lote \_\_\_\_\_ BGS: 0-35

Elev. Inic.: NO 1009.98 NE 1010.19 SO 1010.09 SE 1010.89

Elev. Final.: NO 1009.63 NE 1009.56 SO 1009.66 SE 1009.89 (1010.26)

Esquina Ref: NE N 848.79 E 430.41

Contexto/Tipo de depósito: Tierra húmeda con mezcla de escombros

Suelo: húmeda Color / Munsell rojo

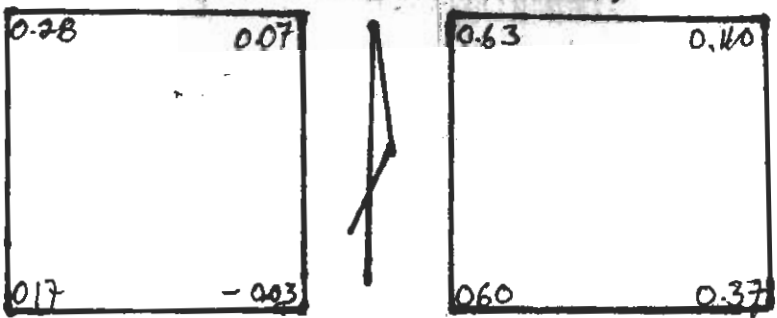
Dibujos \_\_\_\_\_

Contenido: 6 Frag de Ceramica

Foto/Digital \_\_\_\_\_

1 sed. de  
5 frag de piedra de foba

Descripción / Croquis (con medidas):



e excavó la capa de humus con mezcla de piedras pequeños de escombros hasta llegar a la capa de piedra suelta de río

Página apuntes: \_\_\_\_\_

PAREP 2006 FICHA DE LOTE

Excavador SEM-4

Fecha 3/6/06

Op/SubOp/Lote: 05/10/30

Unid. Ex. W Dimen. (NxEx) 1x1

Sitio: 001

Estra. #1

1° Lote?  Lote anter. \_\_\_\_\_ Próximo Lote \_\_\_\_\_ BGS: 0-30

Elev. Inic.: NO 1009.98 NE 1010.08 SO 1009.98 SE 1010.19

Elev. Final.: NO 1009.69 NE 1009.80 SO 1009.71 SE 1009.89

Esquina Ref: NE N 849.79 E 430.41

Contexto/Tipo de depósito: Copa de tierra humus con mezcla de piedra de escombros


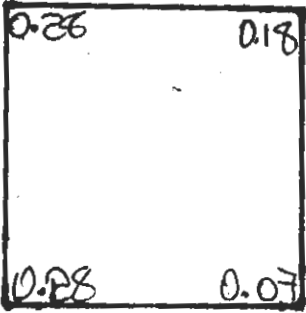
Suelo: humus Color / Munsell \_\_\_\_\_

Dibujos \_\_\_\_\_

Contenido: 7 frag de piedra de toba

Foto/Digital \_\_\_\_\_

Descripción / Croquis (con medidas):



Se excavo la copa de tierra humus hasta llegar a la relleno de piedra suelta  
 Finaliza el lote cuando llegamos al relleno de selda piedra suelta de río

Op/SubOp/Lote: 05/10/31

Unid. Ex. I

Dimen. (NxEx) 1x1

Sitio: 001

Estra. #1

1° Lote?

Lote anter.

Próximo Lote

BGS: 0-30

Elev. Inic.: NO 1009.98 NE 1009.98 SO 1009.98 SE 1009.98

Elev. Final.: NO 1009.60 NE 1009.66 SO 1009.65 SE 1009.67

Esquina Ref: NE N 847.79 E 429.41

Contexto/Tipo de depósito: Relleno de piedra suelta de río

Suelo: Relleno

Color / Munsell


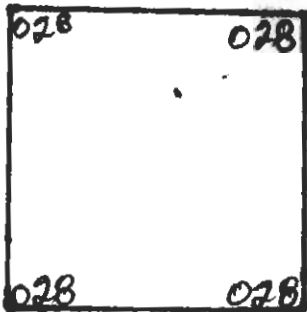
Dibujos

Contenido

Ninguno

Foto/Digital

Descripción / Croquis (con medidas):



excavó en esta unidad con el objetivo de encontrar la  
esesta esquina de la 3ª construcción (Polido)  
quita la capa de humus con mezcla de base de Maderna  
n artefactos arqueológicos, y se llegó a la capa de relleno  
piedra suelta de río pensando que están que estábamos  
el centro de una de las celdas de relleno. al aparecer este  
so de material finaliza el lote.

Página apuntes:



PAREP 2006 FICHA DE LOTE

Excavador SEM-4 Fecha 03/04/06

Op/SubOp/Lote: 05/10/32

Unid. Ex. C Dimen. (NxEx) 1x1

Sitio: 001

Estra. # 1

1° Lote? \_\_\_\_\_ Lote anter. \_\_\_\_\_ Próximo Lote \_\_\_\_\_ BGS: 020 - 240

Elev. Inic.: NO 1009.09 NE 1009.91 SO 1009.90 SE 1009.97

Elev. Final: NO 1007.67 NE 1007.67 SO 1007.70 SE 1007.1

Esquina Ref.: NE N 873.77 E 729.41

Contexto/Tipo de depósito: Relleno suelta de piedra de río

Suelo: Relleno

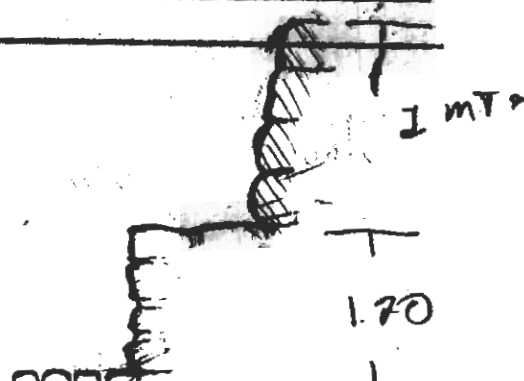
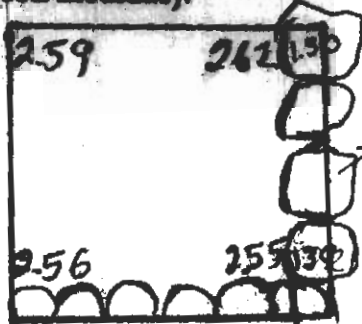
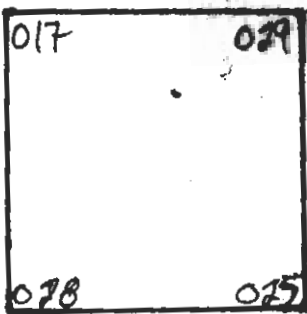
Color / Munsell \_\_\_\_\_

Dibujos \_\_\_\_\_

Contenido Ninguno

Foto/Digital \_\_\_\_\_

Descripción / Croquis (con medidas):



Después de quitar el relleno suelta de piedra de río apareció la continuación hacia abajo el muro que apareció en el lado sur de la unidad y aproximadamente a un metro del la superficie del muro aparecieron un empedrado de una supuesta terraza y piedras alineados de sur o norte dando cuenta de el muro que apareció en la unidad. A conti nua, dicha unidad "C" se excavo hasta llegar a la base del dicho muro

PAREP 2006 FICHA DE LOTE

Excavador

SEM-4

Fecha

04/04/06

Op/SubOp/Lote: 05/10/33

Unid. Ex. D

Dimen. (NxE) 1x1

Sitio: 001

Estra. #1

1° Lote? \_\_\_\_\_ Lote anter. \_\_\_\_\_ Próximo Lote \_\_\_\_\_ BGS: 25-240

Elev. Inic.: NO 1009.67 NE 1009.94 SO 1009.83 SE 1009.90

Elev. Final.: NO 1009.65 NE 1009.66 SO 1009.64 SE 1009.68

Esquina Ref: NE N 894.79 E 489.41

Contexto/Tipo de depósito: relleno de piedra suelta

Suelo: Relleno

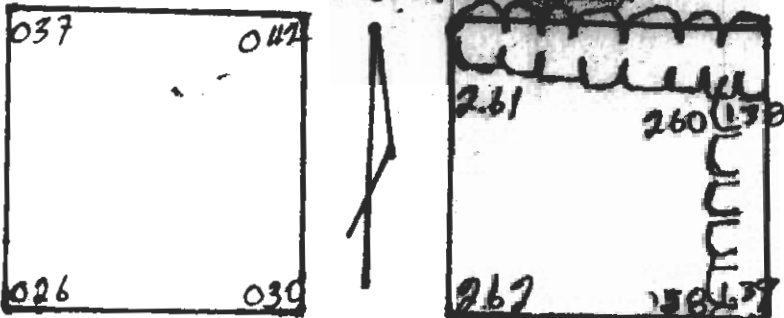
Color / Munsell \_\_\_\_\_

Dibujos \_\_\_\_\_

Contenido Ninguno

Foto/Digital \_\_\_\_\_

Descripción / Croquis (con medidas):



Después de quitar el relleno suelto de piedra de río se observó la continuidad de los pedregales alineados de Sur Norte. También continúo el muro de pedregales alineados de Este a Oeste hasta llegar a la base del muro aproximadamente a 2.40 CMTS.

Finaliza el lote cuando se llega al final del muro y base de la misma en fondo se observa un empedrado

Página apuntes:

Pero en desordenadas

Op/SubOp/Lote: 05/10/34 Unid. Ex. E Dimen. (NxE) 1x1

Sitio: 001 Estra. #1

1° Lote? \_\_\_\_\_ Lote anter. \_\_\_\_\_ Próximo Lote \_\_\_\_\_ BGS: 25.215

Elev. Inic.: NO 1009.58 NE 1009.66 SO 1009.74 SE 1010.02

Elev. Final: NO 1007.66 NE 1007.67 SO 1007.63 SE 1007.65

Esquina Ref: NE N 215.79 E 129.41

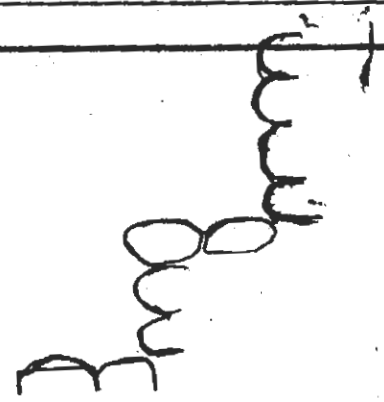
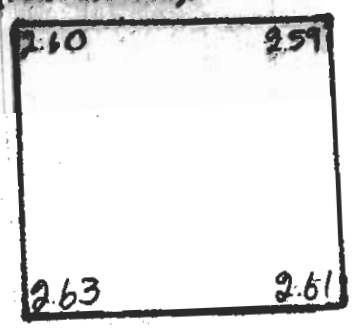
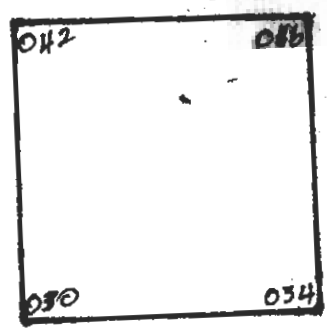
Contexto/Tipo de depósito: relleno de piedra de río suelta

Suelo: relleno de piedra Color / Munsell \_\_\_\_\_

Dibujos \_\_\_\_\_ Contenido Ninguno

Foto/Digital \_\_\_\_\_

Descripción / Croquis (con medidas):



Se excavo el relleno de Piedra de río suelta hasta llegar a la base de la Superf. Terrosa en la cual se observa un relleno mas compactado; Teniendo una impresion de un Superf. Piso de Piedra desordenados Finaliza el lote cuando aparecio en base un Superf. Piso de Piedra bien compactado

PAREP 2006 FICHA DE LOTE

Excavador SEM-4 Fecha 07/04/06

Op/SubOp/Lote: 05/10/35 Unid. Ex. F Dimen. (NxE) 1x1

Sitio: 001 Estra. #1

1° Lote? \_\_\_\_\_ Lote anter. \_\_\_\_\_ Próximo Lote \_\_\_\_\_ BGS: 45-245

Elev. Inic.: NO 1009.46 NE 1009.68 SO 1009.64 SE 1009.78

Elev. Final.: NO 1007.61 NE 1007.63 SO 1007.61 SE 1007.66

Esquina Ref: NE N 846.79 E 429.41

Contexto/Tipo de depósito: Relleno de piedra de río suelta

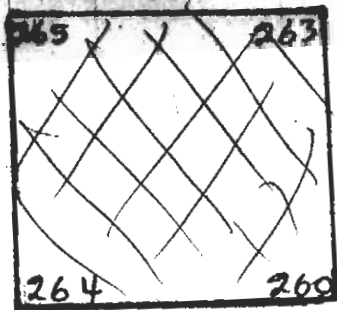
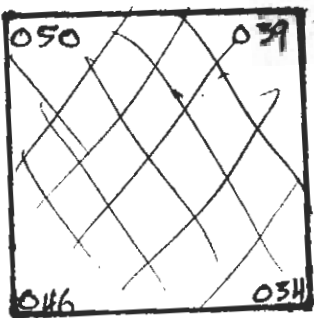
Suelo: Relleno Color / Munsell \_\_\_\_\_

Dibujos \_\_\_\_\_

Contenido 55 Frag. de cerámica  
1 Juto

Foto/Digital \_\_\_\_\_

Descripción / Croquis (con medidas):



Se loco todo el relleno suelto de piedra de río hasta llegar a la base del muro en donde se descubrió la secuencia del supuesto piso de piedra en el cual está la base de la pared rustica del 1° orden.  
En el final de este lote fue donde aparecieron los frag. de cerámica.

PAREP 2006 FICHA DE LOTE

Excavador

SEM-4

Fecha

04/04/06

Op/SubOp/Lote: 05/09/36

Unid. Ex. 6

Dimen. (NxEx) 1x1

Sitio: 001

Estra. # 1

1° Lote? \_\_\_\_\_ Lote anter. \_\_\_\_\_ Próximo Lote \_\_\_\_\_ BGS: 25-250

Elev. Inic.: NO 1009.71 NE 1009.84 SO 1009.71 SE 1009.95

Elev. Final.: NO 1007.65 NE 1007.62 SO 1007.60 SE 1007.61

Esquina Ref: NE N 847.79 E 429.41

Contexto/Tipo de depósito: Relleno de Piedra de Rio Suelta

Suelo: Relleno

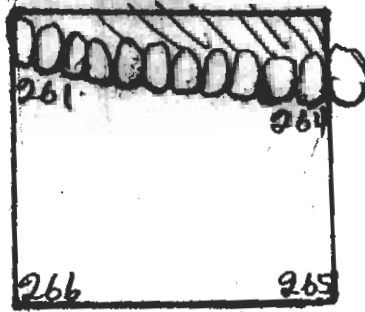
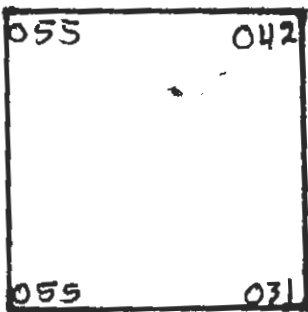
Color / Munsell \_\_\_\_\_

Dibujos \_\_\_\_\_

Contenido Ninguno

Foto/Digital \_\_\_\_\_

Descripción / Croquis (con medidas):



Se excavo la capa de piedra de rio suelta y siguiendo la Pared Norte de la unidad hasta llega a la base del muro in donde se encuentra el supuesto piso de piedras desordena los.

Página apuntes: \_\_\_\_\_

PAREP 2006 FICHA DE LOTE

Excavador SE 1-4 Fecha 04/04/06

Op/SubOp/Lote: 05/10/37 Unid. Ex. H Dimen. (NxEx) 1x1

Sitio: 001 Estra. # 1

1° Lote? \_\_\_\_\_ Lote anter. \_\_\_\_\_ Próximo Lote \_\_\_\_\_ BGS: 25-2.20

Elev. Inic.: NO 1009.78 NE 1009.81 SO 1009.74 SE 1009.73

Elev. Final.: NO 1007.76 NE 1007.78 SO 1007.73 SE 1007.75

Esquina Ref: N.E N 848.79 E 429.41


Contexto/Tipo de depósito: Relleño de Piedra Suelta de río

Suelo: Relleño de piedra suelta Color / Munsell \_\_\_\_\_

Dibujos \_\_\_\_\_ Contenido Ninguna

Foto/Digital \_\_\_\_\_

Descripción / Croquis (con medidas):



excavo sacando la capa de piedra de río sin compactado  
 sta llegar a la parte superior del Superesto 2do andén  
 cual hace esquina con el 4do muro de Sur a Norte  
 continuo la excavación y al llegar 1.70 MTS se encuentra  
 supuestamente 1° Terroso y llego hasta el Nivel del agua

PAREP 2006 FICHA DE LOTE

Excavador SEM-H Fecha 04/04/06

Op/SubOp/Lote: 05/10/38

Unid. Ex. I Dimen. (NxEx) 1X1

Sitio: 001

Estra. # 1

1° Lote? \_\_\_\_\_ Lote anter. \_\_\_\_\_ Próximo Lote \_\_\_\_\_ BGS: 30-90

Elev. Inic.: NO 1009.68 NE 1009.66 SO 1009.65 SE 1009.67

Elev. Final.: NO 1008.93 NE 1008.96 SO 1008.92 SE 1008.91

Esquina Ref: NE N 819.79 E 429.41

Cóntexto/Tipo de depósito: Ballena de piedra de río

Suelo: Ballena


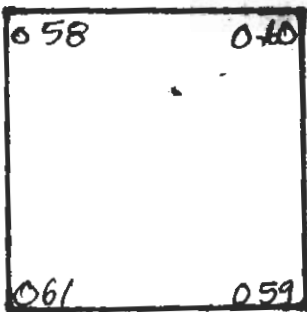
Color / Munsell \_\_\_\_\_

Dibujos \_\_\_\_\_

Contenido Ninguno

Foto/Digital \_\_\_\_\_

Descripción / Croquis (con medidas):



Se saco la capa de relleno de piedra vuelta hasta llegar a un Nivel de superficie de la 0.90 CMT. y a Nivel de la Superficie Terrosa con andén.  
 finaliza el lote cuando llegamos a Superficie plataforma con piedras alineadas de este a oeste y que se extiende a ese Nivel hacia el lado Norte de la unidad

PAREP 2006 FICHA DE LOTE

Excavador SEM-4 Fecha 04/04/06

Op/SubOp/Lote: 05/10/39 Unid. Ex. R Dimen. (NxEx) 1x1

Sitio: 001 Estra. #1

1° Lote? \_\_\_\_\_ Lote anter. \_\_\_\_\_ Próximo Lote \_\_\_\_\_ BGS: 30-140

Elev. Inic.: NO 1009.93 NE 1009.96 SO 1009.94 SE 1010.01

Elev. Final.: NO 1008.86 NE 1008.87 SO 1008.88 SE 1008.85

Esquina Ref: NE N 843.79 E 430.41

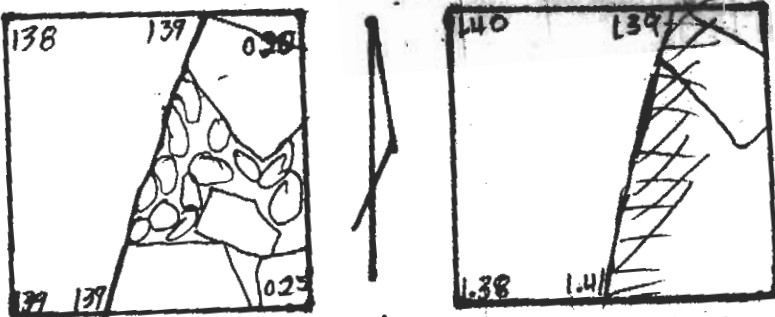
Contexto/Tipo de depósito: relleno suelta de piedra de río

Suelo: \_\_\_\_\_ Color / Munsell \_\_\_\_\_

Dibujos \_\_\_\_\_ Contenido \_\_\_\_\_

Foto/Digital \_\_\_\_\_

Descripción / Croquis (con medidas):



Se hace la cota de relleno de piedra de río suelta hasta llegar a la cota superior del 2do orden observándose que continúa el primer orden superior hacia el lado Norte y en el lado Sur de la unidad encuentra la esquina Sur este de la segunda Selda de no finaliza el lote cuando aparece la parte superior del orden



Op/SubOp/Lote: 05/10/40

Unid. Ex. 2 Dimen. (NxEx) 1x1

Sitio: 001

Estra. #1

1° Lote? \_\_\_\_\_ Lote anter. \_\_\_\_\_ Próximo Lote \_\_\_\_\_ BGS: \_\_\_\_\_

Elev. Inic.: NO 1009.97 NE 1009.94 SO 1009.93 SE 1009.96

Elev. Final: NO 1008.85 NE 1008.86 SO 1008.83 SE 1008.88

Esquina Ref: NE N 844.79 E 430.41

Contexto/Tipo de depósito: \_\_\_\_\_

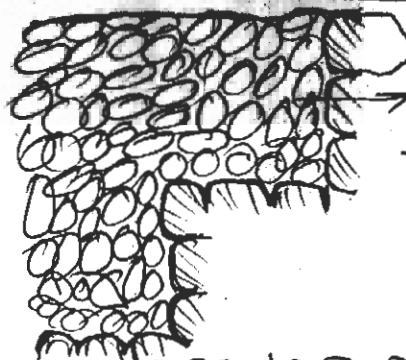
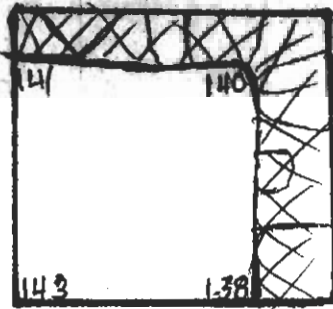
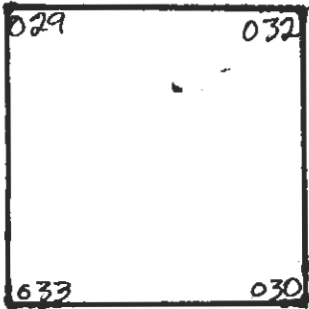
Suelo: \_\_\_\_\_ Color / Munsell \_\_\_\_\_

Dibujos \_\_\_\_\_

Contenido Ninguno

Foto/Digital \_\_\_\_\_

Descripción / Croquis (con medidas):



pared con vista al sur

Se saco lo capo de relleno hasta llegar a la parte superior del anden encontrandose la esquina Nor este de la segunda Supuesta zelda de relleno sin ningun artefacto Arquiologico

Op/SubOp/Lote: 05/10/41

Unid. Ex. S

Dimen. (NxEx) 1x1

Sitio: 001

Estra. #1

1° Lote? Lote anter. Próximo Lote BGS: 50-160

Elev. Inic.: NO 1009.77 NE 1009.98 SO 1009.90 SE 1009.96

Elev. Final.: NO 1008.96 NE 1008.97 SO 1008.83 SE 1008.88

Esquina Ref: NE N 815.79 E 430.41

Contexto/Tipo de depósito: Relleno de piedra de río suelta


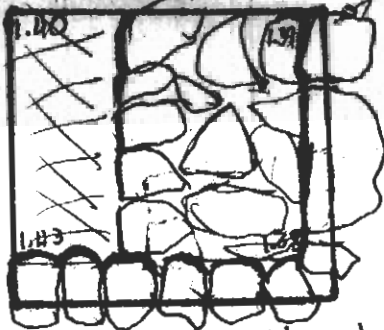

Suelo: Relleno de piedra Color / Munsell

Dibujos

Contenido Vinquina

Foto/Digital

Descripción / Croquis (con medidas)



muro con visto al Norte

se sacó la copa de piedra suelta hasta encontrar la continuación del andén el cual continúa hacia el lado Norte se encontró la esquina Sur este de 3° selda de relleno.

Finalizo el lote cuando se descubren estos rasgos Arquitectonicos

Op/SubOp/Lote: 05/10/42

Unid. Ex. 01

Dimen. (NxE) 1X1

Sitio: 001

Estra. #1

1° Lote? Lote anter. Próximo Lote BGS: 40-

Elev. Inic.: NO 1009.95 NE 1010.00 SO 1009.98 SE 1009.97 (1011)

Elev. Final.: NO 1008.87 NE 1008.86 SO 1008.88 SE 1008.89 (1026)

Esquina Ref: NE N 817.79 E 1130.21

Contexto/Tipo de depósito: Relleno de piedra de río suelta


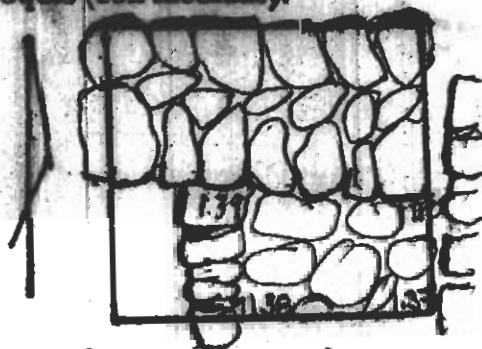

Suelo: Relleno de piedra de río color / Munsell

Dibujos

Contenido Ninguno

Foto/Digital

Descripción / Croquis (con medidas):



se sacó la mpa de piedra de río suelta hasta llegar a la base de 7er muro de arriba y el anden siendo esta la esquina NW de este de lo 3er supuesto selda de relleno.

Finaliza el lote cuando aparece los rasgos arquitectónicos

Op/SubOp/Lote: 05/10/43

Unid. Ex. V Dimen. (NxE) 1x1

Sitio: 001

Estra. #1

1° Lote? \_\_\_\_\_ Lote anter. \_\_\_\_\_ Próximo Lote \_\_\_\_\_ BGS: 95-2.50

Elev. Inic.: NO 1009.63 NE 1009.86 SO 1009.66 SE 1009.89

Elev. Final.: NO 1007.76 NE 1007.75 SO 1007.74 SE 1007.76

Esquina Ref: NE N 812.71 E 430.41

Cóntexto/Tipo de depósito: capo de relleno de piedra de río suelta

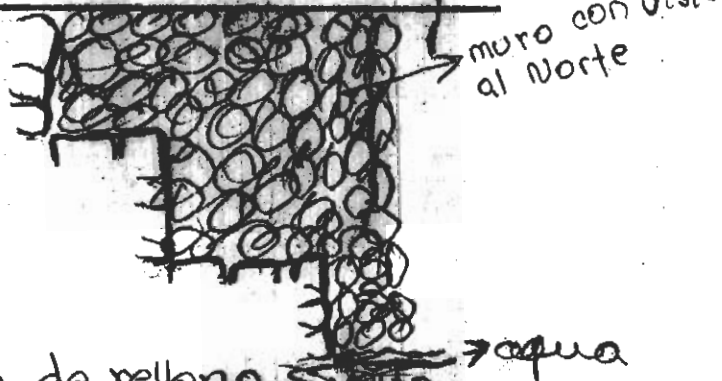
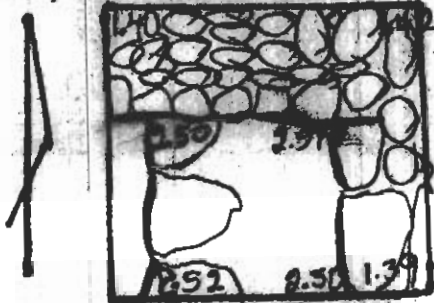
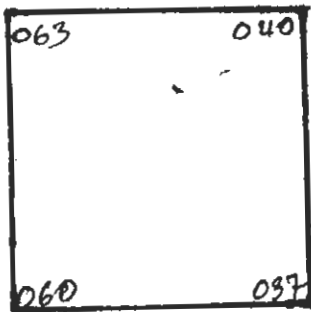
Suelo: piedra suelta de río Color / Munsell \_\_\_\_\_

Dibujos \_\_\_\_\_

Contenido Wingano

Foto/Digital \_\_\_\_\_

Descripción / Croquis (con medidas):



Se excavo sacando la capa de piedra de relleno suelta hasta encontrar la 1° y el 2° andén observandose una esquina Nor este al nivel del 2° andén finaliza el lote cuando encontramos el 1° y 2° andén y 3 muros con orientación de Sur a Norte esto quiere decir que los andenes y los muros encontrados en las otras unidades del lado Sur continúan hacia el lado Norte

Op/SubOp/Lote: 05/10/44

Unid. Ex. W

Dimen. (NxE) 1X1

Sitio: 001

Estra. #1

1° Lote? Lote anter. Próximo Lote BGS: 30

Elev. Inic.: NO 1009.69 NE 1009.80 SO 1009.71 SE 1009.89

Elev. Final.: NO 1008.94 NE 1008.92 SO 1008.92 SE 1008.96

Esquina Ref: NE N 849.79 E 430.41

Contexto/Tipo de depósito: Relleno de piedra suelta de río

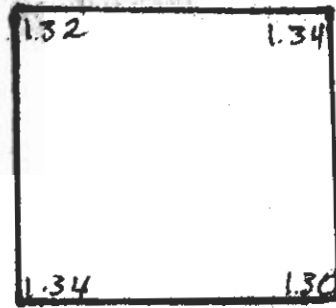
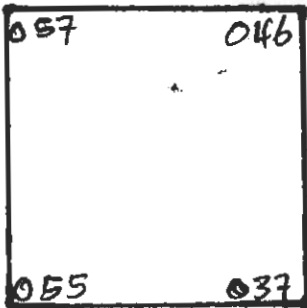
Suelo: Relleno de piedra Color / Munsell

Dibujos

Contenido Ninguno

Foto/Digital

Descripción / Croquis (con medidas):



Después de quitar la capa de piedra suelta apareció la parte superior del 2° andén el cual continúa hacia el lado Norte finaliza el lote cuando se llega a la parte superior del 2° andén

Op/SubOp/Lote: 09/10/49

Unid. Ex. X Dimen. (NxE) 1x1

Sitio: 001

Estra. #1

1° Lote?  Lote anter. \_\_\_\_\_ Próximo Lote \_\_\_\_\_ BGS: 050

Elev. Inic.: NO 1009.98 NE 1009.87 SO 1009.98 SE 1010.04

Elev. Final: NO 1009.43 NE 1009.52 SO 1009.76 SE 1009.74

Esquina Ref: NE N 850.79 E 430.41

Contexto/Tipo de depósito: Capa de tierra húmeda con mezcla de piedras

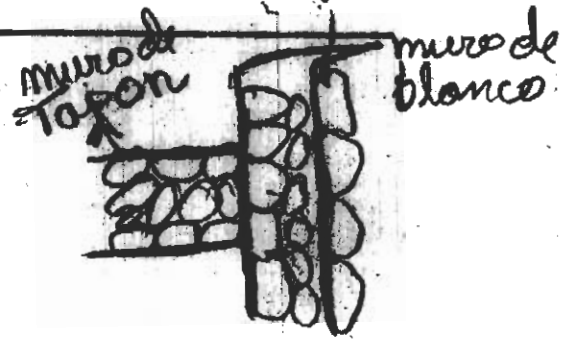
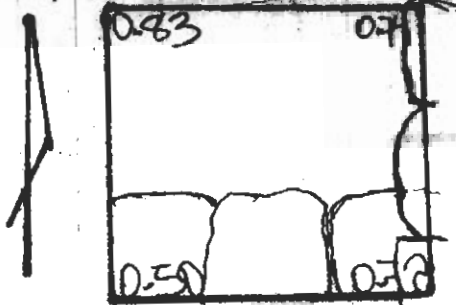

Suelo: húmeda Color / Munsell café claro

Dibujos \_\_\_\_\_

Contenido 23 Frag de Toba

Foto/Digital \_\_\_\_\_

Descripción / Croquis (con medidas):



Se saca la capa de Tierra húmeda con mezcla de piedras de escombros hasta llegar al relleno de piedras de río suelta. El objetivo es de saber si continúan el muro de blanco y dentro de las piedras de relleno se observa que dicho muro continúa hacia el Norte y haciendo el mismo patrón de construcción de rellenos en forma de celdas con muros adicidos al edificio de este a oeste en forma de Tapon para retener el relleno suelta de piedra de río. Finaliza el lote cuando se confirma que dicho muro de blanco continúa hacia el lado Norte.

PAREP 2006 FICHA DE LOTE

Excavador SEM 4 Fecha 12/01/06

Op/SubOp/Lote: 03/10/46 Unid. Ex. J Dimen. (NxH) 1X1

Sitio: 001 Estra. #1

1° Lote?  Lote anter. \_\_\_\_\_ Próximo Lote \_\_\_\_\_ BGS: 0-50

Elev. Inic.: NO 1009.87 NE 1009.98 SO 1009.98 SE 1009.98

Elev. Final: NO 1009.42 NE 1009.41 SO 1009.44 SE 1009.51

Esquina Ref: NE N 850.79 E 429.41

Contexto/Tipo de depósito: Capa de Tierra humus con mezcla de piedras de escombros

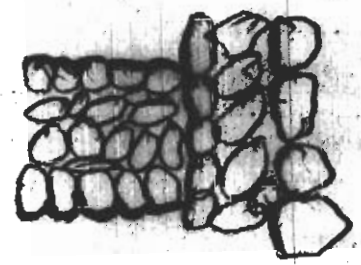

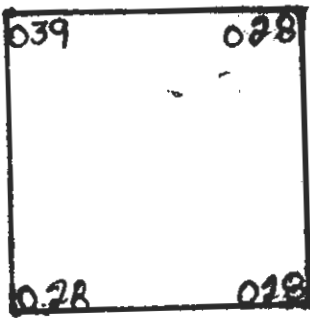
Suelo: humus Color / Munsell cafe clara

Dibujos \_\_\_\_\_

Contenido 06 Frang de piedra de Toba

Foto/Digital \_\_\_\_\_

Descripción / Croquis (con medidas):



Despues de sacar la capa de Tierra humus con mezcla de piedra de escombros aparecio la continuidad del muro que sirve de retencion del relleno de piedra suelta de Rio (Celda) lo cual es un patro de construcción en el lado oeste de la estructura.

Finaliza el lote cuando se confirma la continuidad del muro de la estructura blanco y que fue cubierta con muros de retención en forma de alaritos, o celdas de Relleno de piedra de Rio suelta adheridas al muro de la construcción blanco

Página apuntes: