

2006

EPV Op. 05-11 Lot Forms 2006

Santiago Escobar Morales

Follow this and additional works at: <https://digital.kenyon.edu/honduras>



Part of the Archaeological Anthropology Commons

Recommended Citation

Escobar Morales, Santiago, "EPV Op. 05-11 Lot Forms 2006" (2006). *Four Valleys Archive*. Paper 96836.
<https://digital.kenyon.edu/honduras/96836>

This Lot Card is brought to you for free and open access by the Anthropology at Digital Kenyon: Research, Scholarship, and Creative Exchange. It has been accepted for inclusion in Four Valleys Archive by an authorized administrator of Digital Kenyon: Research, Scholarship, and Creative Exchange. For more information, please contact noltj@kenyon.edu.

Op/SubOp/Lote 05/11/07

Unid. Ex. A

Dimen. (NxE) 1X1

Sitio: 007

Estra. #1

1° Lote?

Lote anter. _____

Próximo Lote _____

BGS: 0-20

Elev. Inic.: NO 1008.37 NE 1008.75 SO 1008.45 SE 1008.72 (1008.78 Datum)

Elev. Final: NO 1008.15 NE 1008.41 SO 1008.19 SE 1008.40

Eq. de Ref. (N-E) N 42.91 N 423.38

Contexto/Tipo de depósito: humus y escambros

Suelo: humus

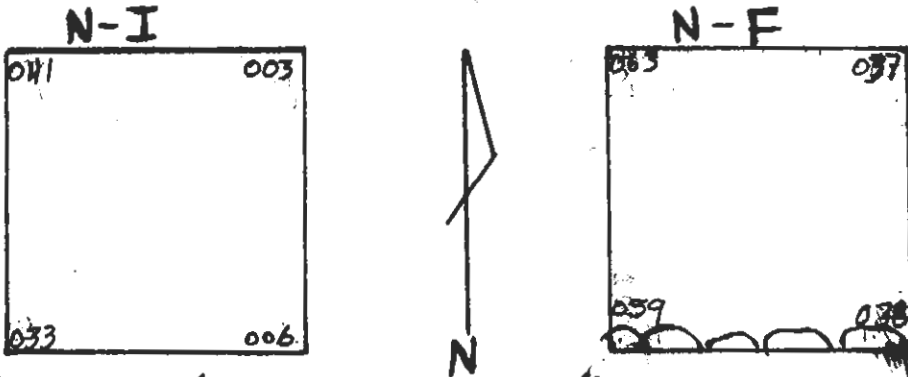
Color / Munsell rojo

Dibujos _____

Contenido: Muestras

Foto/Digital _____

Descripción / Coque (con medidas):



Despues de excavar la capa de humus con mezcla de piedras como escambros aparecio en relleno suelta de piedra de rio y en el lado sur de la unidad aparecio un muro de piedra de rio rustica el cual es una parte de las celdas de relleno de construccion de la estructura #1

PAREP 2006 FICHA DE LOTE

Excavador SEM.7 Fecha 14/02/06

Op/SubOp/Lote: 05/11/02 Unid. Ex. A Dimen. (NxE) 2x2

Sitio: 002 Estra. #1

1° Lote? _____ Lote anter. _____ Próximo Lote _____ BGS: _____

Elev. Inic.: NO 1008.15 NE 1008.41 SO 1008.19 SE 1008.40 (1008.78)
Dateum

Elev. Final: NO _____ NE _____ SO _____ SE _____

Esquina de Res. NE N 42-91 E 423.32

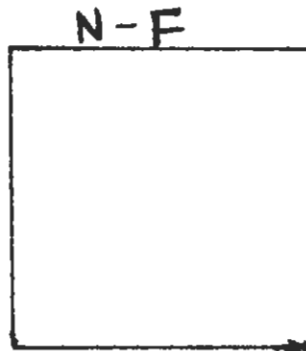
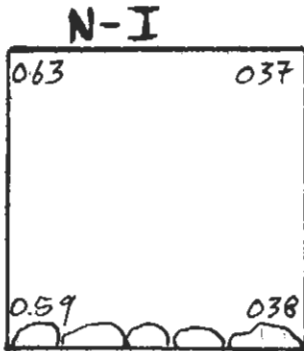
Contexto/Tipo de depósito: Relevo suelto de piedras de río

Suelo: relleno Color / Munsell caja clara

Dibujos _____ Contenido Ninguno

Foto/Digital _____

Descripción / Croquis (con medidas):



Se continúa la excavación secondo el relleno suelto de Piedra de río y siguiendo la líneas del muro rustico el cual no se continúa porque se destruiian los paredes Por el relleno suelto entonces se decidio exorar la Und. "B"

Página apuntes: _____

PAREP 2006 FICHA DE LOTE

Excavador SEM-4 Fecha 15/02/06

Op/SubOp/Lote: 05/1/03 Unid. Ex. B Dimen. (NxE) 7x7

Sitic: 007 Eje: #7

1° Lote? Lote anter. _____ Próximo Lote _____ BGS: 0-0.20

Elev. Inic.: NO 1008.75 NE 1008.96 SO 1008.72 SE 1009.22

Elev. Final: NO 1008.41 NE 1008.97 SO 1008.40 SE 1009.02
Esquina de ref 0.1 E - N 842.91 E 427.22

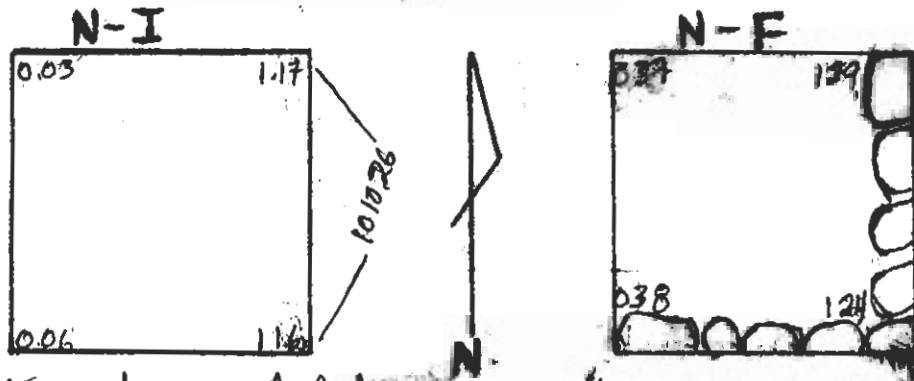
Contexto/Tipo de depósito: humus con cascabeles

Suelo: humus Color / Munsell 8.5Y

Dibujos _____ Contenido cerámica

Foto/Digital _____

Distribución / Cálculo (con medidas):



Finaliza el lote cuando se aparece la parte superior de un muro con orientación de Sur a Norte y la esquina de un muro que aparece en la unidad "A" de Este a Oeste el cual choca con el muro encontrado en la unidad "B"

Página siguiente: _____

PAREP 2006 FICHA DE LOTE

Excavador SEM-4 Fecha 15/02/06

Op/SubOp/Lote: 05/11/04 Unid. Ex. C Dimen. (NxE) 2x2

Sitio: 002 Estra. #7

1° Lote? Lote anter. _____ Próximo Lote _____ BGS: 0-023

Elev. Inic.: NO 1008.95 NE 1009.74 SO 1009.17 SE 1009.77 (1010.26)

Elev. Final: NO 1005.86 NE 1009.41 SO 1008.91 SE 1009.59
Esq. 00 de Ref N1E 812.85 E 425.32

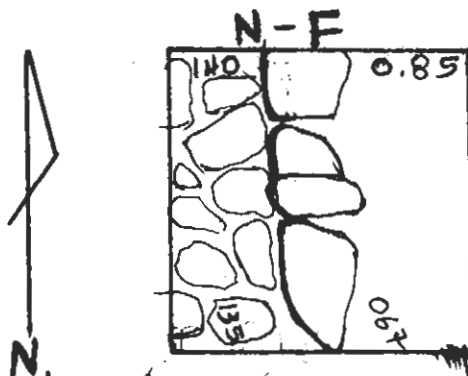
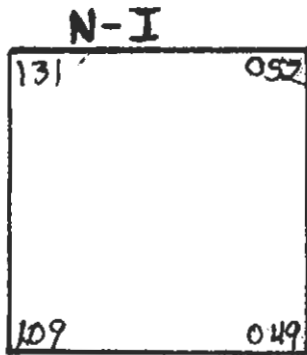
Contexto/Tipo de depósito: humus y escombros

Suelo: humus Color / Munsell rojo

Dibujos _____ Contenido Ninguno

Foto/Digital _____

Descripción / Croquis (con medidas):



Después de excavar la capa de humus con escombros en la unidad "C" apareció el alineamiento de piedras de esta Sepeesta Terraza con orientación de Sur a Norte. Dicha construcción es de piedra de canto rodado (Rio) Rustica.

Página apuntes: _____

Op/SubOp/Lote: 05/11/05 Unid. Ex. D Dimen. (NxE) 2x7
 Sitio: 007 Estra. #7

1° Lote? Lote anter. _____ Próximo Lote _____ BGS: 0-25

Elev. Inic.: NO 1008.29 NE 1009.96 SO 1009.84 SE 1009.97 (1010.26)

Elev. Fnal.: NO 1009.72 NE 1009.73 SO 1009.67 SE 1009.74
Esquina de Ref NE 442.85 E 426.32

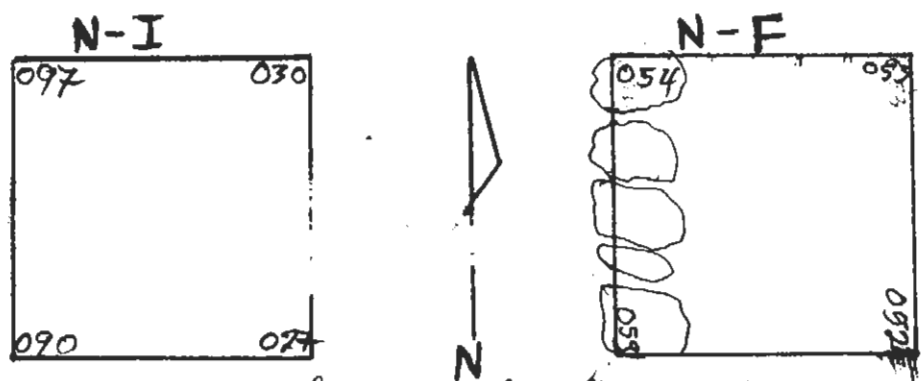
Contenido/ Tipo de depósito: humus y escombros

Suelo: humus Color / Munsell rojo

Dibujos _____ Contenido Ninguna

Foto/Digital _____

Descripción / Croquis (con medidas):



se escavo la capa de Tierra humus con mezcla de piedras como escombros y despues aparecio el Relleno suelto de piedra de rio, Tambien aparecio un muro rustico en el lado oeste de la unidad Superficientemente la parte superior de esta Terraza

Op/SubOp/Lote: 05/11/06

Unid. Ex. E Dimen. (NxE) 1x1

Sitio: 007

Estra. #1

1° Lote? Lote anter. _____ Próximo Lote _____ BGS: 0-025

Elev. Inic.: NO 1009.96 NE 1010.01 SO 1009.97 SE 1009.93

Elev. Final: NO 1009.73 NE 1009.74 SO 1009.74 SE 1009.75

Esquina de Ref NE 812.95 E 429.32


Contexto/Tipo de depósito: humus y escombros

Suelo: humus Color / Munsell gafé

Dibujos _____ Contenido Ninguno

Foto/Digital _____

Descripción / Croquis (con medidas):



Solo se excavo la capa de Tierra humus con mezcla de Piedras como escombros despues de quitar la capa de humus aparecio el relleno suelto de piedra de rio, Tambien aparecio en el lado este de la unida en muro rustico el cual es la parte exterior del muro de la primera celda de relleno en los unidades P y O de la OP 05/10/

Página apuntes: _____

PAREP 2006 FICHA DE LOTE

Excavador S.E.M-4 Fecha 23/02/06

Op/SubOp/Lote: 05/11/07 Unid. Ex. F Dimen. (NxE) 7x7

Sitio: 001 Estr. #1

1° Lote? Lote anter. _____ Próximo Lote _____ BGS: 0-25

Elev. Inic.: NO 1008.97 NE 1009.49 SO 1008.96 SE 1009.29

Elev. Final: NO 1008.88 NE 1008.99 SO 1008.85 SE 1008.96

Esquina de Ref N 413.83 E 425.34

Contexto/Tipo de depósito: escambros

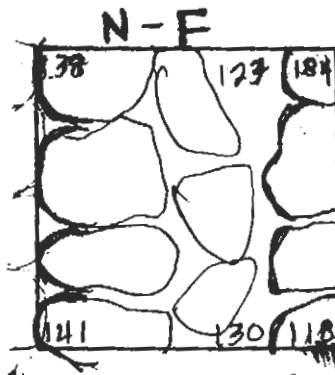
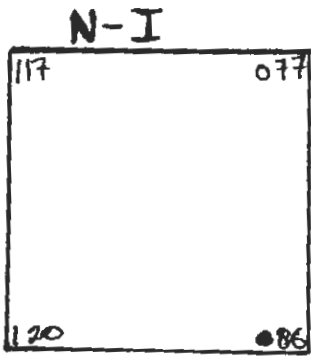
Suelo: humoso Color / Munsell café

Dibujos _____

Contenido 6 Fragmentos de Andenes Toba

Foto/Digital _____

Descripción / Croquis (con medidas):



Se saco la capa de humos con mezcla de escambros y aparecio la parte superior del anden y la terraza los cuales aparecieron en la unidad "C" con esto finalizo el lote #1 y se confirma que el anden y los Terraza continua de Sur ~ Norte

PAREP 2006 FICHA DE LOTE

Excavador SEM-4

Fecha 23/08/06

Op/SubOp/Lote: 05/11/06

Unid. Ex. 6

Dimen. (NxE) 1x7

Sitio: 007

Estra. #1

1° Lote? Lote anter. _____ Próximo Lote _____ BGS: 0-20

Elev. Inic.: NO 1009.49 NE 1009.86 SO 1009.89 SE 1009.96 (1010.20) Datum

Elev. Final: NO 1009.91 NE 1009.75 SO 1009.74 SE 1009.74

Esquina de Ref NE 843.83 E 426.34

Contexto/Tipo de depósito: Escoria en capa de humus

Suelo: humus

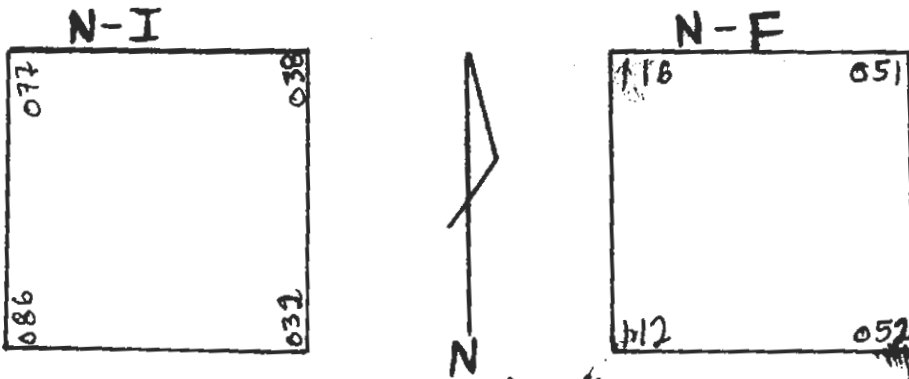
Color / Munsell gafé

Dibujos _____

Contenido Ninguno

Foto/Digital _____

Descripción / Croquis (con medidas):



Se terminó el lote #1 cuando apareció superestante una parte del andén que tiene relación con la terraza que apareció en la unidad "F" entonces nos damos cuenta el grado de destrucción que tiene la estructura

Página apuntes: _____

PAREP 2006 FICHA DE LOTE

Excavador SEM-4

Fecha 24/02/06

Op/SubOp/Lote: 05/11/09

Unid. Ex. I Dimen. (NxE) 7x7

Sitio: 007

Estra. #7

1° Lote? Lote anter. _____ Próximo Lote _____ BGS: 0-25

Elev. Inic.: NO 1007.79 NE 1008.05 SO 1007.96 SE 1008.15 (1008.78)
Datum

Elev. Final: NO 1007.53 NE 1007.72 SO 1007.62 SE 1007.96

Esquina de Ref NE 420.49 E 420.32

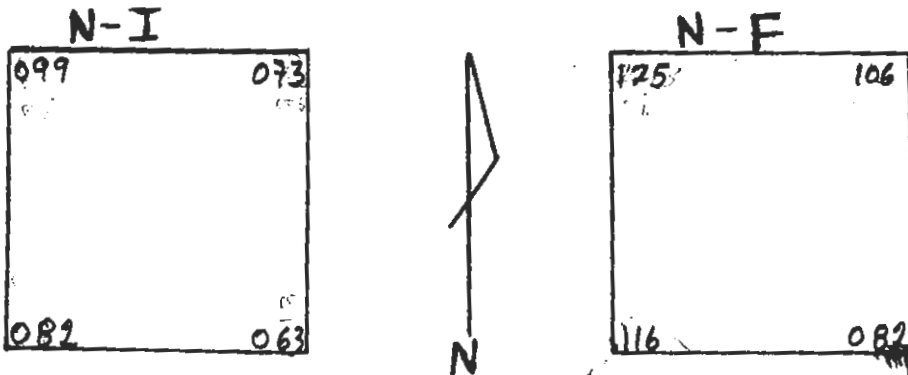
Contexto/Tipo de depósito: Escambros

Suelo: Mullado Color / Munsell café oscuro

Dibujos _____ Contenido Ninguno

Foto/Digital _____

Descripción / Croquis (con medidas):



En esta unidad se excavo en la capa de humeros con meselo de piedras como escambros

Página apuntes: _____

Op/SubOp/Lote: OP/11/10 Unid. Ex. I Dimen. (NxE) 2x2
 Sitio: 001 Estra. #1

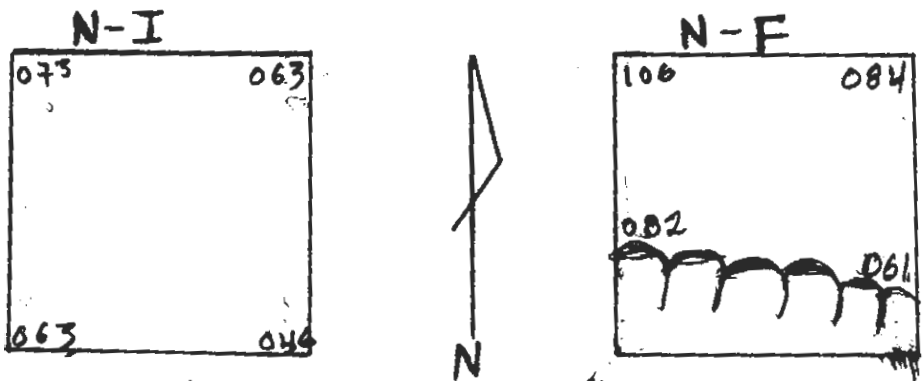
1° Lote? Lote anter. _____ Próximo Lote _____ BGS: 0-40

Elev. Inic.: NO 1008.05 NE 1008.15 SO 1008.15 SE 1008.32 (1008.78)
 Elev. Final: NO 1007.78 NE 1007.94 SO 1007.96 SE 1008.17 Datum
Esquina de Ref NE 842.99 E 421.32

Contexto/Tipo de depósito: acumulación
 Suelo: humus Color / Munsell: cafe clara

Dibujos _____ Contenido Ninguno
 Foto/Digital _____

Descripción / Croquis (con medidas):



En este lote se excavó la capa de humus con escombros y en el lado sur de la unidad apareció en alineamiento de piedra rústica de canto rodado ^{de este o oeste} observándose la continuidad del muro que apareció en la unidad A y B y finaliza el lote cuando aparece el relleno suelto de Piedra de río

Op/SubOp/Lote: 0205/11/11 Unid. Ex. H Dimen. (NxEx) 2x1

Sitio: 002 Estr. # 2

1° Lote? Lote anter. _____ Próximo Lote _____ BGS: 0-25

Elev. Inic.: NO 1008.32 NE 1008.37 SO 1008.15 SE 1008.45 (1008.78) Datum

Elev. Final: NO 1007.94 NE 1008.15 SO 1008.18 SE 1008.19
Esquina de Ref NE 422.99 E 422.32

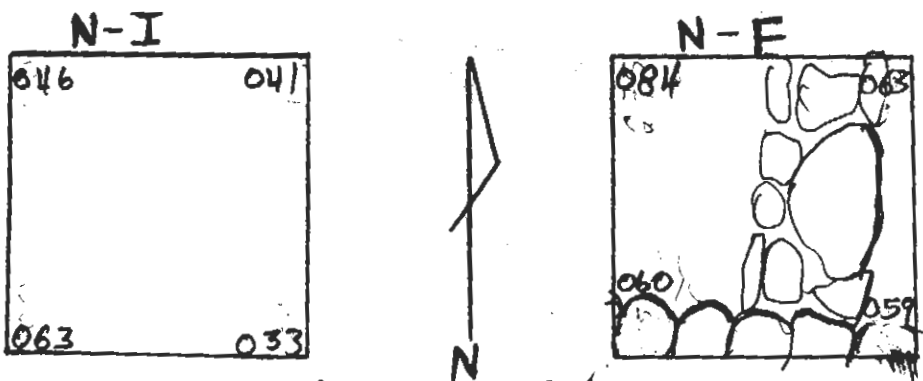
Contexto/Tipo de depósito: Escombros

Suelo: humus Color / Munsell cafe claro

Dibujos _____ Contenido Ninguno

Foto/Digital _____

Descripción / Croquis (con medidas):



Se excavo la capa de humus con mezcla de escombros y aparece la parte superior de un muro rectico con piedras alineadas de Sur ~ Norte y en ambos lados de dicho muro aparece el relleno suelto de Piedra de rio

PAREP 2006 FICHA DE LOTE

Excavador S.E.M. 4 Fecha 28/08/06

Op/SubOp/Lote: 05/11/12 Unid. Ex. K Dimen. (NxE) 2x2

Sitio: 001 Estr. #1

1° Lote? Lote anter. _____ Próximo Lote _____ BGS: 0-35

Elev. Inic.: NO 1007.65 NE 1007.79 SO 1007.82 SE 1007.96 (1008.78)
Datum

Elev. Final: NO 1007.20 NE 1007.53 SO 1007.26 SE 1007.62
Región de Ref NE 542.49 E 419.32

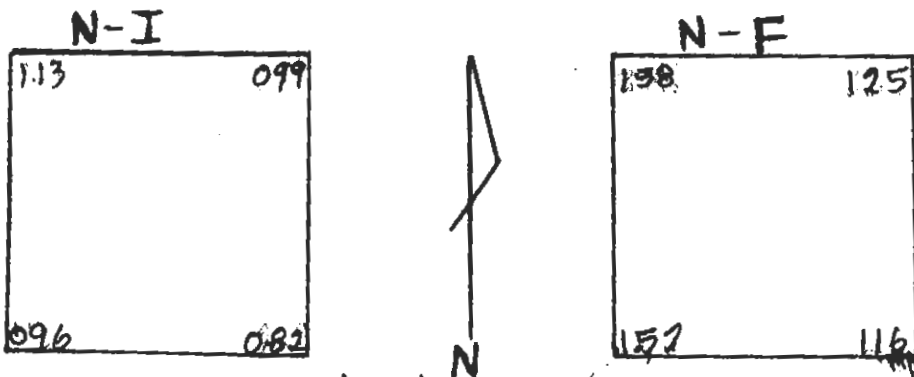
Contexto/Tipo de depósito: Escombros en capa de humus

Suelo: humus Color / Munsell paja

Dibujos _____ Contenido Ninguno

Foto/Digital _____

Descripción / Croquis (con medidas):



Se decidió extender más unidades de excavación con el objetivo de descubrir el límite de construcción del edificio, En este lote se excavo la capa de humus es un contexto compactado de mezcla de tierra café con piedras de escombros por la destrucción de la maquinaria en la década de los años Finaliza el lote cuando aparece el relleno de piedra pero con arcilla

Página apuntes: 1970
amarilla x prem compactada

PAREP 2006 FIGHA DE LOTE

Excavador SEM-4 Fecha 2/03/06

Op/SubOp/Lote: 05/11/13 Unid. Ex. K Dimen. (NxE) 1x1

Sitio: 007 Estra. #1

1° Lote? _____ Lote anter. _____ Próximo Lote _____ BGS: 35-71

Elev. Inic.: NO 1007.20 NE 1007.53 SO 1007.26 SE 1007.62

Elev. Final: NO 1006.89 NE 1006.53 SO 1006.80 SE 1006.44

Esquina Ref: N/E N 810.99 E 419.32

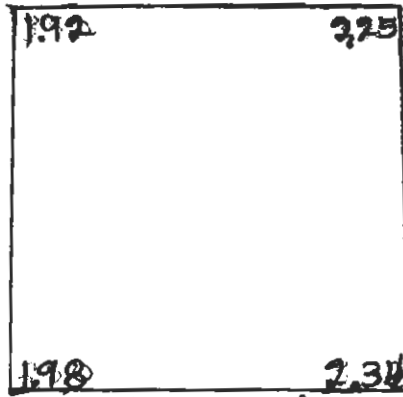
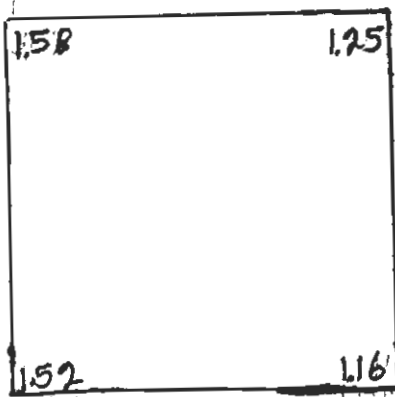
Contexto/Tipo de depósito: relleno / _____

Suelo: sub suelo Color / Munsell amarrillento

Dibujos _____ Contenido Ninguno

Foto/Digital _____

Descripción / Croquis (con medidas):



El color de Tierra es amarilla arcillosa

Nivel de agua

En este lote se identifico el limite de la construcción de la estructura pero el muro de esta ultima Fase esta colapsado hacia el lado oeste, la piedra es caliza mejor elaborada Finaliza el lote cuando se empisa el fluida de agua y aparece ceramica abajo del muro colapsado

Op/SubOp/Lote: 05/11/14 Unid. Ex. K Dimen. (NxE) 2x2

Sitio: 007 Estr. #2

1° Lote? _____ Lote anter. _____ Próximo Lote _____ BGS: 70-87

Elev. Inic.: NO 1006.86 NE 1006.50 SO 1006.80 SE 1006.44 (1006.78)

Elev. Final: NO _____ NE _____ SO _____ SE _____

Esquina Ref: NE N 212.99 E 49.32

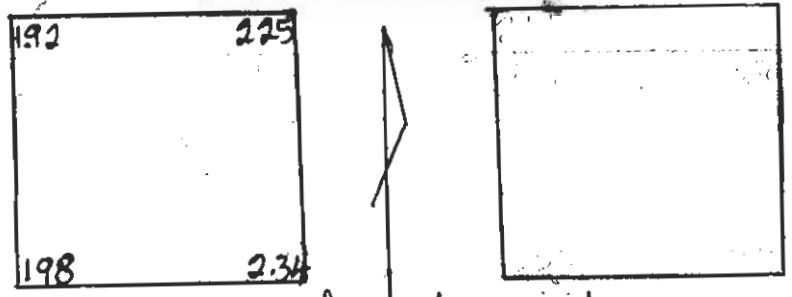
Contexto/Tipo de depósito: Escoria / _____

Suelo: Sub suelo con agua Color / Munsell amarillo

Dibujos _____ Contenido Frag. de cerámica y frag. de piedra de Toba

Foto/Digital _____

Descripción / Croquis (con medidas):



En este Nivel es bajo el agua en donde se encuentra frag. de cerámica y loscas de Toba, Tambien nos dimos cuenta que es el muro ultimo de la construcción por el tipo de piedra mejor elaborada pero dicho muro esta colapsado, entonces se decidia extender una unidad de exc. mas hacia el oeste

PAREP 2006 FICHA DE LOTE

Excavador SEM-4 Fecha 1/03/06

Op/SubOp/Lote: 09/11/19 Unid. Ex. L Dimen. (NxE) 1x1

Sitio: 007 Estra. #1

1° Lote? Lote anter. _____ Próximo Lote _____ BGS: 0-35

Elev. Inic.: NO 1007.36 NE 1007.65 SO 1007.34 SE 1007.82 (100878

Elev. Final: NO 1007.15 NE 1007.20 SO 1007.4 SE 1007.26

Esquina Ref: 00 N 84.99 E 417.32

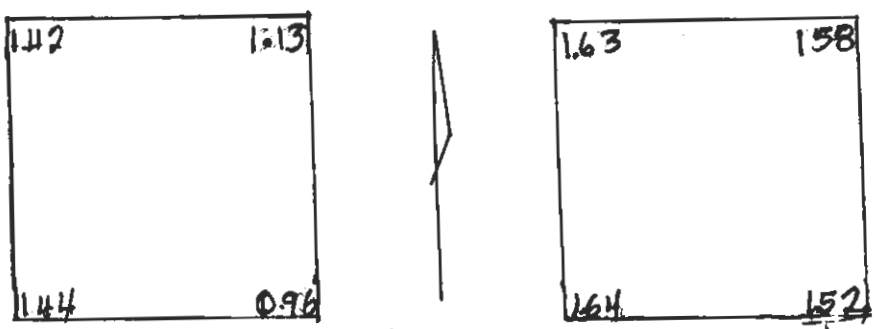
Contexto/Tipo de depósito: Escambras /

Suelo: humus Color / Munsell rojo

Dibujos _____ Contenido _____

Foto/Digital _____

Descripción / Croquis (con medidas):



Se excavo de lote 15 en esta unidad la copa de humeros con mescla de escambras hasta llegar a los esalos de piedra del muro colapsado

Op/SubOp/Lote: 05/11/16 Unid. Ex. M Dimen. (NxE) 2x7

Sitio: 007 Estra. #1

1° Lote? Lote anter. _____ Próximo Lote _____ BGS: 0.20

Elev. Inic.: NO 10 08.65 NE 10 08.97 SO 10 08.75 SE 10 08.96

Elev. Final: NO 10 08.38 NE 10 08.77 SO 10 08.54 SE 10 08.75

Esquina Ref: N 843.91 E 424.33

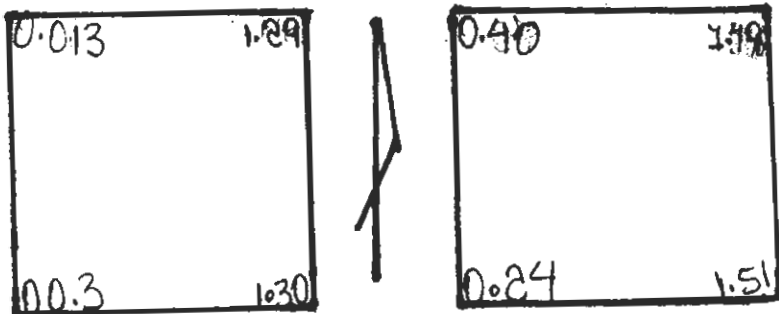
Contexto/Tipo de depósito: capa de tierra humus con escombros

Suelo: humus Color / Munsell cafe

Dibujos _____ Contenido Ninguno

Foto/Digital _____

Descripción / Croquis (con medidas):



En este lote la capa de tierra humus con mezcla de piedra de río sin material arqueológico.
 Finaliza dicho lote cuando aparece el relleno de piedra de río suelta formando parte de una de las supuestas
 saldas de río lo cual sirvió de estabilización de una
 supuesta estructura

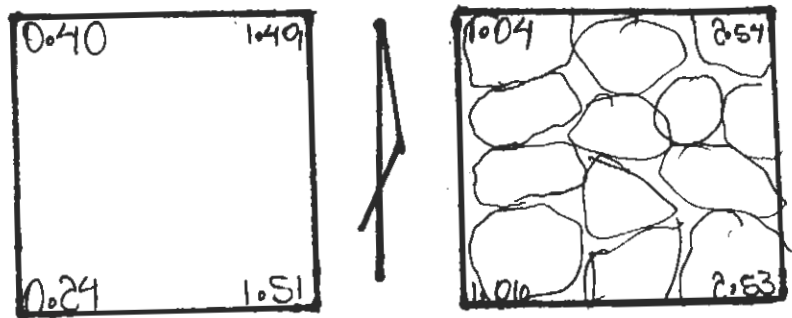
Op/SubOp/Lote: 05/11/17 Unid. Ex. M Dimen. (NxE) 2x2
Sitio: 001 Estra. # 1

1° Lote? _____ Lote anter. _____ Próximo Lote _____ BGS: 201.40
Elev. Inic.: NO 10.06.38 NE 10.06.77 SO 10.06.74 SE 10.06.75
Elev. Final: NO 10.07.74 NE 10.07.72 SO 10.07.72 SE 10.07.93
Esquina Ref: N E N 843.91 E 424.33

Contexto/Tipo de depósito: relleno de piedra / suelta de río
Suelo: _____ Color / Munsell _____

Dibujos _____ Contenido Ninguno
Foto/Digital _____

Descripción / Croquis (con medidas):



Se excavó la capa de relleno de piedra de río suelta hasta llegar a la parte superior del supuesto andén de la segunda construcción del manículo 1 del sitio El Paraíso. Finaliza el lote cuando se confirma el tipo de construcción y nos damos cuenta que pertenece a los dos andenes con terrasa encontrados en la unidad BYC

Op/SubOp/Lote: 05/11/18

Unid. Ex. N Dimen. (NxE) 7x7

Sitio: 001

Estra. # 1

1° Lote? Lote anter. _____ Próximo Lote _____ BGS: 0-20

Elev. Inic.: NO 1008.36 NE 1008.65 SO 1008.37 SE 1008.75

Elev. Final: NO 1008.17 NE 1008.45 SO 1008.15 SE 1008.84

Esquina Ref: N E N 913.91 E 928.33

Contexto/Tipo de depósito: relleno de piedra de río suelta

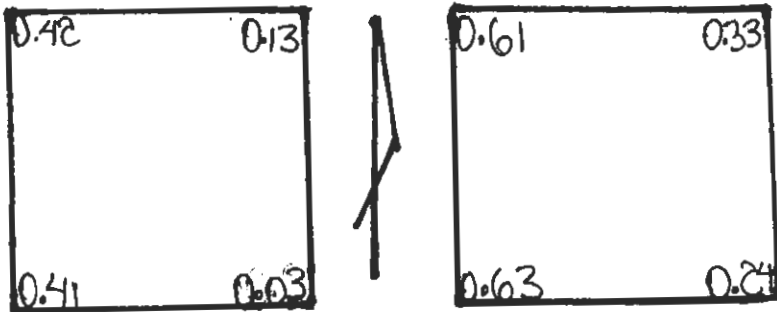
Suelo: _____ Color / Munsell _____

Dibujos _____

Contenido Ninguno

Foto/Digital _____

Descripción / Croquis (con medidas):



En este lote se escavo la capa de tierra húmeda con mezcla de piedra de río (esconbras).
 Finaliza el lote cuando aparece el relleno de piedra suelta de río cubriendo el primer andén de la segunda construcción.

Op/SubOp/Lote: 05/11/19

Unid. Ex. N Dimen. (NxE) 7x1

Sitio: 001

Estra. # 1

1° Lote? _____ Lote anter. _____ Próximo Lote _____ BGS: 201.56

Elev. Inic.: NO 10.08.17 NE 10.08.45 SO 10.08.15 SE 10.08.54

Elev. Final.: NO 10.06.88 NE 10.06.89 SO 10.06.87 SE 10.06.90

Esquina Ref: NE N 543.91 E 423.33

Contexto/Tipo de depósito: relleno de piedra suelta de río

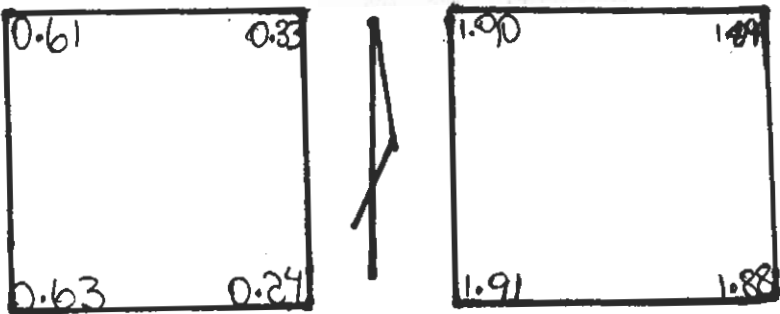
Suelo: _____ Color / Munsell _____

Dibujos _____

Contenido Ninguna

Foto/Digital _____

Descripción / Croquis (con medidas):



Se sacó todo el relleno suelta de piedra de río hasta llegar a la base del muro de la supuesta construcción llegando hasta el nivel de agua en este lote no aparece material arqueológico

Op/SubOp/Lote: 05/11/20

Unid. Ex. 0 Dimen. (NxEx) 3x7

Sitio: 001

Estra. II 1

1° Lote? Lote anter. _____ Próximo Lote _____ BGS: 0-20

Elev. Inic.: NO 1008.09 NE 1008.30 SO 1008.15 SE 1008.37

Elev. Final.: NO 1007.88 NE 1008.16 SO 1007.93 SE 1008.15

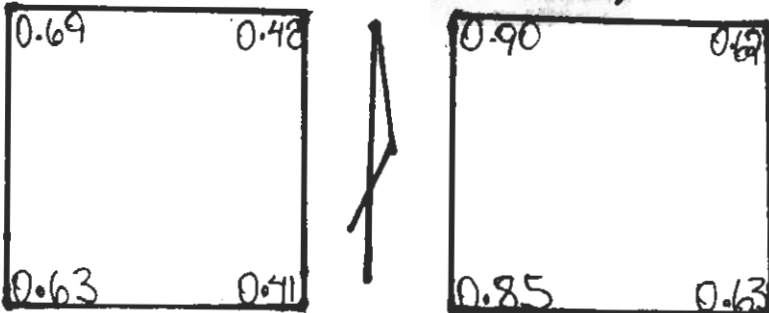
Esquina Ref: NE N 13.41 E 42.97

Contexto/Tipo de depósito: capa de humos con mezcla de piedra de río con escombros
Suelo: humos Color / Munsell cafe

Dibujos _____ Contenido Ninguno

Foto/Digital _____

Descripción / Croquis (con medidas):



El lote 1 de esta unidad es la capa de tierra humos con mezcla de piedra con escombros sin material arqueológicos finaliza el lote cuando aparece la capa de piedra de río
soetas

PAREP 2006 FICHA DE LOTE

Excavador SEM-4 Fecha 9/03/06

Op/SubOp/Lote: 05/11/21 Unid. Ex. 0 Dimen. (NxEx) 1x1

Sitio: 001 Estra. # 1

1° Lote? _____ Lote anter. _____ Próximo Lote _____ BGS: 20-1025

Elev. Inic.: NO 10.07.88 NE 10.08.16 SO 10.07.93 SE 10.08.15

Elev. Final: NO 10.06.88 NE 10.06.89 SO 10.06.87 SE 10.06.88

Esquina Ref: NE N 843.41 E 422.97

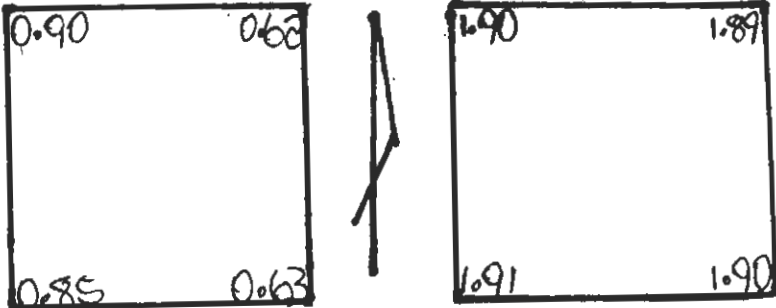
Contexto/Tipo de depósito: relleno suelto de piedra de río

Suelo: _____ Color / Munsell _____

Dibujos _____ Contenido Ninguno

Foto/Digital _____

Descripción / Croquis (con medidas):



Se termina el lote de Piedra suelta cuando aparece el nivel del agua no aparecen material arqueológico

Op/SubOp/Lote: 05/11/22

Unid. Ex. P Dimen. (NxE) 1x1

Sitio: 001

Estra. # 1

1° Lote? Lote anter. _____ Próximo Lote _____ BGS: 0-15

Elev. Inic.: NO 1007.88 NE 1008.09 SO 1008.05 SE 1008.15

Elev. Final: NO 1007.68 NE 1007.7 SO 1007.68 SE 1007.60

Esquina Ref: NE N 843.91 E 421.33

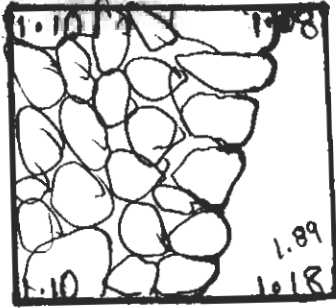

Contexto/Tipo de depósito: humus con escombros

Suelo: humus Color / Munsell: café

Dibujos _____ Contenido: Ninguno

Foto/Digital _____

Descripción / Croquis (con medidas):



Se termina el lote de esta unidad cuando aparece la parte superior de muro de una celda de relleno suelto. dicho muro se orienta de sur a Norte de piedra rústica. Se continúa lote 2 sacando la piedra suelta en el lado este de la unidad

Op/SubOp/Lote: 05/11/23 Unid. Ex. 0 Dimen. (NxE) 1x1

Sitio: 001 Estra. #1

1° Lote? Lote anter. _____ Próximo Lote _____ BGS: 0-20

Elev. Inic.: NO 1008.58 NE 1009.06 SO 1008.65 SE 1008.97

Elev. Final: NO 1008.25 NE 1008.84 SO 1008.46 SE 1008.76

Esquina Ref: NE N 8.44.91 E 4.24.33

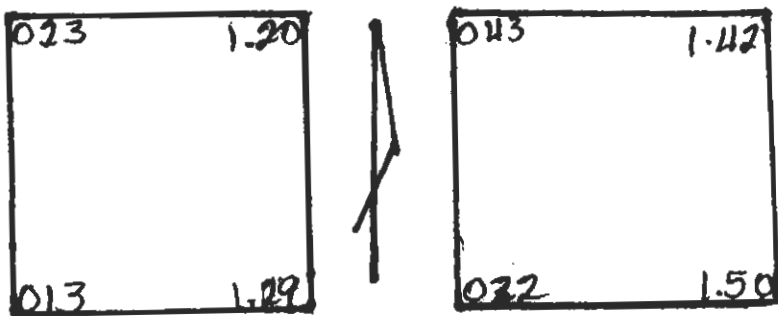
Contexto/Tipo de depósito: humus con macha de escombros

Suelo: humus Color / Munsell soja

Dibujos _____ Contenido Ninguno

Foto/Digital _____

Descripción / Croquis (con medidas):



En esta unidad solo aparecen escombros de piedra reestica y finaliza el lote cuando hay cambio de color de Tierra de café a color amarillo ocilloso con piedras desordenadas

Op/SubOp/Lote: 05/11/24 Unid. Ex. R Dimen. (NxL) 1x1

Sitio: 001 Estra. # 1

1° Lote? Lote anter. _____ Próximo Lote _____ BGS: 0-15

Elev. Inic.: NO 1008.29 NE 1008.55 SO 1008.36 SE 1008.65

Elev. Final: NO 1008.14 NE 1008.39 SO 1008.20 SE 1008.48

Esquina Ref: NE N 8.44.91 E 423.33

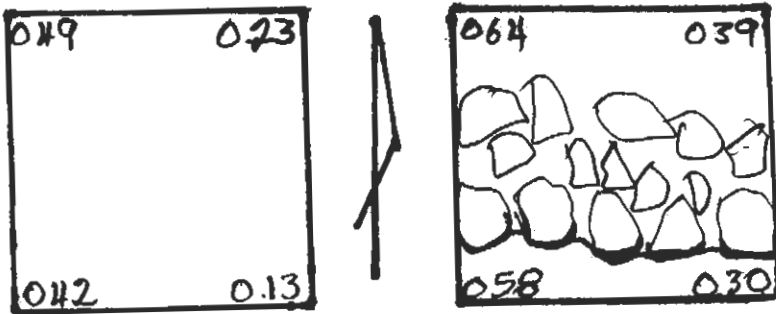
Contexto/Tipo de depósito: humus con mezcla de escambros

Suelo: humus Color / Munsell 8.5YR 4/1

Dibujos _____ Contenido Ninguno

Foto/Digital _____

Descripción / Croquis (con medidas):



Solo se excavo la capa de Tierra humus con mezcla de escambros y aparecio el alinamiento de piedras rusticas de oeste a este Teniendo Secuencio del muro de la serpentea Selda de relleno, o cuarto de relleno, en el lado Sur de la unidad el relleno suelto de piedra de rio fue sacado hasta llegar al Nivel del agua que nace en este lado de la estructura

Op/SubOp/Lote: 05/11/25 Unid. Ex. S Dimen. (NxE) 1x1
Sitio: 001 Estra. # 1

1° Lote? Lote anter. _____ Próximo Lote _____ BGS: 0-15

Elev. Inic.: NO 1008.10 NE 1008.39 SO 1008.09 SE 1008.36

Elev. Final: NO 1008.00 NE 1008.23 SO 1007.99 SE 1008.19

Esquina Ref: NE N 8.44.91 E 482.33

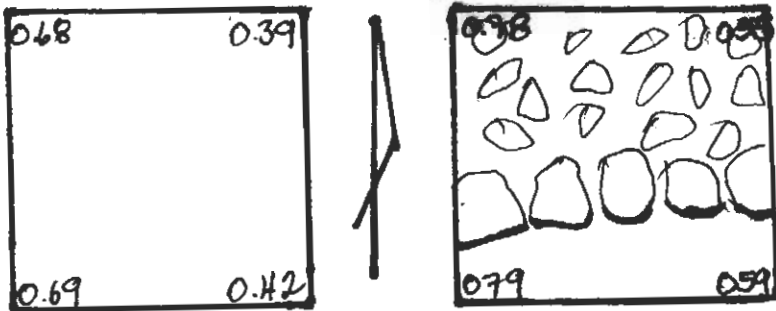
Contexto/Tipo de depósito: humus con mezcla de escombros

Suelo: humus Color / Munsell sofe

Dibujos _____ Contenido Ninguno

Foto/Digital _____

Descripción / Croquis (con medidas):



Se termina el lote cuando aparece la parte superior del muro piedras rústicas alineadas de oeste a este. Este dicho muro es la parte interior de una superestructura de relleno.

Op/SubOp/Lote: 05/11/26

Unid. Ex. T Dimen. (NxE) 1x1

Sitio: 001

Estra. # 1

1° Lote? Lote anter. _____ Próximo Lote _____ BGS: 0-10

Elev. Inic.: NO 1007.76 NE 1008.10 SO 1007.88 SE 1008.09

Elev. Final: NO 1007.65 NE 1008 SO 1007.77 SE 1007.99

Esquina Ref: NE N 844.91 E 421.33

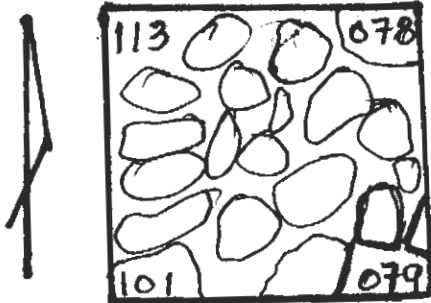
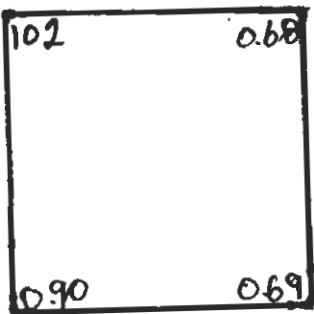
Contexto/Tipo de depósito: humus

Suelo: humus Color / Munsell cafe

Dibujos _____ Contenido Ninguno

Foto/Digital _____

Descripción / Croquis (con medidas):



En este lote solo se excavo 0.10 CMTs y se Termina el lote cuando aparece la esquina sur este de una supuesta cuarto o celda de relleno x el resto de la unidad solamente es escombros por causas de destrucción de maquinaria

Op/SubOp/Lote: 05/11/27 Unid. Ex. P Dimen. (NxEx) 1x1

Sitio: 001 Estra. # 1

1° Lote? _____ Lote anter. _____ Próximo Lote _____ BGS: 15-190

Elev. Inic.: NO 1007.68 NE 1007.70 SO 1007.68 SE 1007.60

Elev. Final: NO 1007.68 NE 1006.87 SO 1007.68 SE 1006.88

Esquina Ref: NE N 843.91 E 421.33

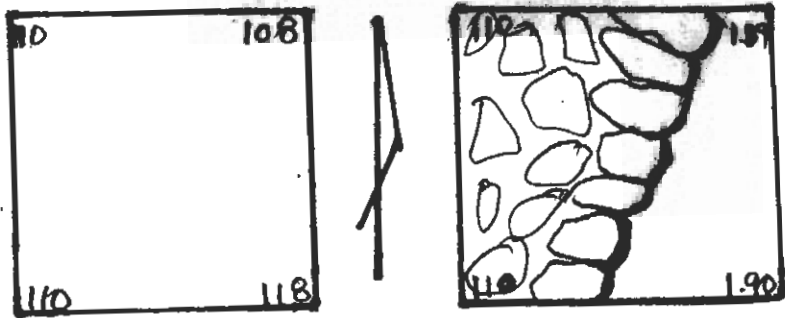
Contexto/Tipo de depósito: Relleno suelto de piedras de río

Suelo: _____ Color / Munsell _____

Dibujos _____ Contenido Ninguno

Foto/Digital _____

Descripción / Croquis (con medidas):



despues de sacar la capa de piedras de relleno resulta en el lodo este de la unidad siguiendo la secuencia del muro reestica hacia abajo hasta llegar al Nivel del agua y supuestamente Termina el muro encontrando la base