
Four Valleys Archive

Anthropology

2006

EPV Op. 05-12 Lot Forms 2006

Roberto Ramirez

Follow this and additional works at: <https://digital.kenyon.edu/honduras>



Part of the Archaeological Anthropology Commons

Recommended Citation

Ramirez, Roberto, "EPV Op. 05-12 Lot Forms 2006" (2006). *Four Valleys Archive*. Paper 96837.
<https://digital.kenyon.edu/honduras/96837>

This Lot Card is brought to you for free and open access by the Anthropology at Digital Kenyon: Research, Scholarship, and Creative Exchange. It has been accepted for inclusion in Four Valleys Archive by an authorized administrator of Digital Kenyon: Research, Scholarship, and Creative Exchange. For more information, please contact noltj@kenyon.edu.

PAREP 2006 FICHA DE LOTE

Excavador J. R. P/8 Fecha 20/FEB/06

Op/SubOp/Lote: 05/12/01 Unid. Ex. A Dimen. (NxEx) 1x1

Sitio: 001 Estra. #1

1° Lote? Lote anter. — Próximo Lote 2 BGS: 0-20 cm

Elev. Inic.: NO 1011.51 NE — SO 1011.49 SE 1011.36

Elev. Final.: NO 1011.30 NE — SO 1011.27 SE 1011.16

Esquina Ref: NE 844.96 N 454.11 E 454.11

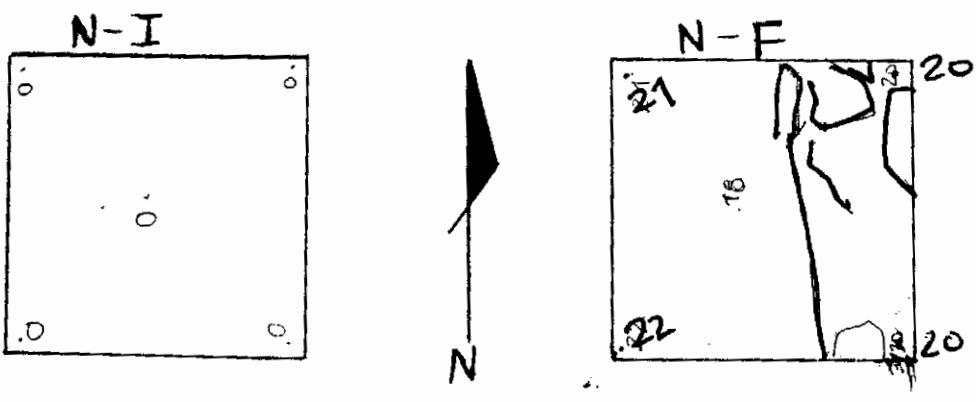
Contexto/Tipo de depósito: Escombros

Suelo: Humus Color / Munsell cafe claro

Dibujos — Contenido Fragmentos de toba casquillo

Foto/Digital —

Descripción / Croquis (con medidas):



Página apuntes: —

N-I = Hace referencia al Nivel Inicial
N-F = Hace referencia al Nivel Final.

Op/SubOp/Lote: 05/12/02 Unid. Ex. A Dimen. (NxEx) 1x1

Sitio: 001 Estra. #1

1° Lote? NO Lote anter. 1 Próximo Lote 15 BGS: 20-40

Elev. Inic.: NO 1011.30 NE _____ SO 1011.27 SE 1011.16

Elev. Final: NO 1010.90 NE _____ SO 1010.87 SE 1010.86

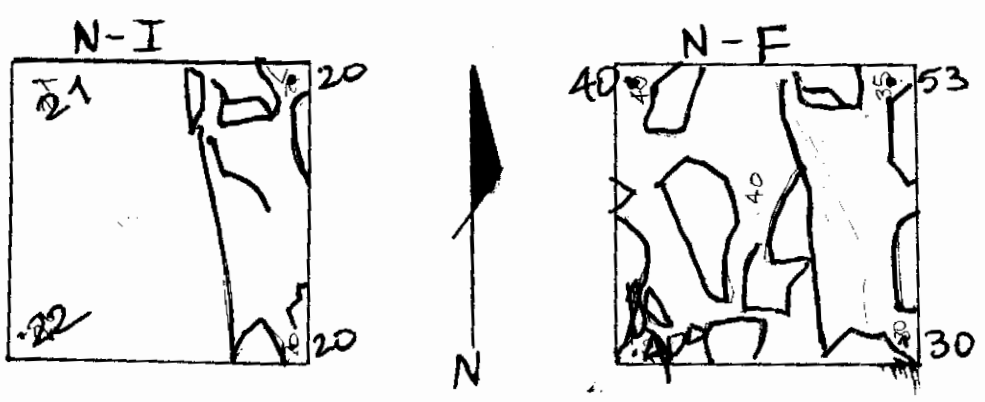
Esquina Ref: NE N 844.96 E 454.11

Contexto/Tipo de depósito: Desecho de piedras (piedras fragmentadas)

Suelo: Barrial Color / Munsell cafe claro

Dibujos _____ Contenido 10 fragmentos pequeños de toba
Foto/Digital _____ y un fragmento de cerámica.

Descripción / Croquis (con medidas):



PAREP 2006 FICHA DE LOTE

Excavador J.R.R/B Fecha 21 FEB/06

Op/SubOp/Lote: 05/12/03 Unid. Ex. B Dimen. (NxE) 1x1

Sitio: 001 Estra. #1

1° Lote? Lote anter. — Próximo Lote 11 BGS: 0-20cm

Elev. Inic.: NO 1011.66 NE 1011.43 SO 1011.51 SE —

Elev. Final.: NO 1011.40 NE 1011.19 SO 1011.31 SE —

Esquina Ref: NE N 845.96 E 454.11

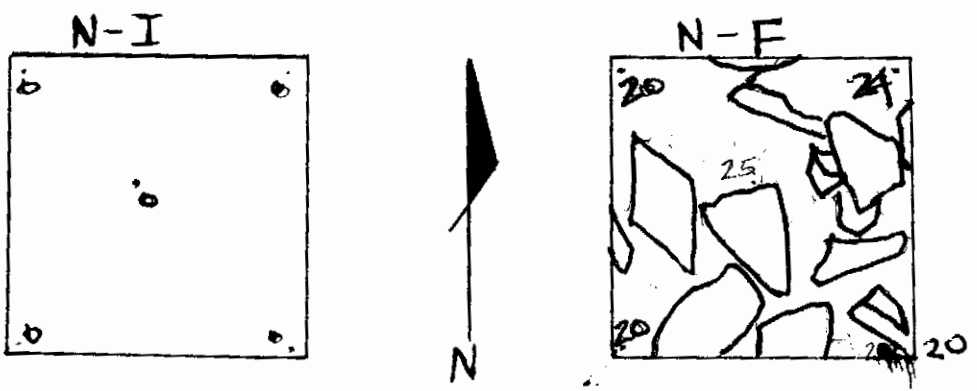
Contexto/Tipo de depósito: Escombros

Suelo: Humus Color / Munsell Cafe claro

Dibujos — Contenido 15 Fragmentos de teja

Foto/Digital —

Descripción / Croquis (con medidas):



Página apuntes: _____

PAREP 2006 FICHA DE LOTE

Excavador J.R.R./8 Fecha 22/FEB/06

Op/SubOp/Lote: 05/12/4 Unid. Ex. K Dimen. (NxE) 1x1

Sitio: 001 Estra. #1

1° Lote? Lote anter. — Próximo Lote 5 BGS: 0-30 cm

Elev. Inic.: NO _____ NE _____ SO 1011.36 SE 1011.17

Elev. Final: NO _____ NE _____ SO 1011.06 SE 1010.93

Esquina Ref: NE N 844.96 E 455.11

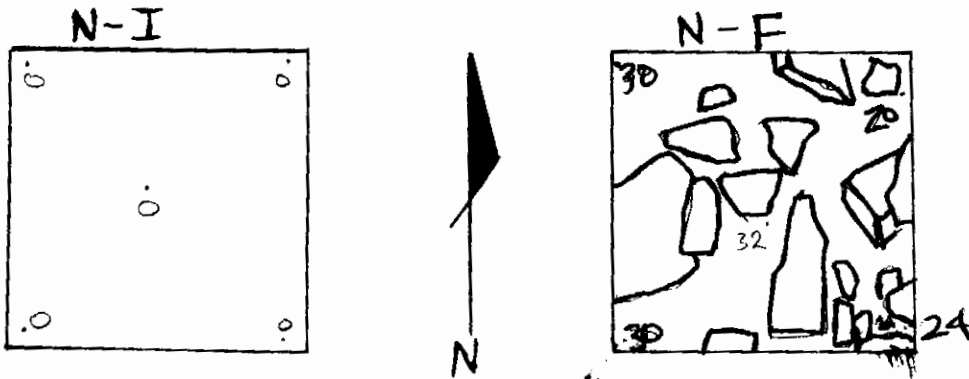
Contexto/Tipo de depósito: Escombros - Relleno

Suelo: Humus Color / Munsell Cafe claro

Dibujos _____ Contenido 9 Fragmentas de toba

Foto/Digital _____

Descripción / Croquis (con medidas):



- Se decidió excavar de 0 a 30cm, porque se detectó un conjunto de piedras que probablemente formaban parte de las gradas de la estructura #1.

PAREP 2006 FICHA DE LOTE

Excavador J.R.R./B Fecha 22/FEB/06

Op/SubOp/Lote: 05/12/05 Unid. Ex. K Dimen. (NxEx) 1x1

Sitio: 001 Estra. #1

1° Lote? NO Lote anter. 4 Próximo Lote 67 BGS: 30-50cm

Elev. Inic.: NO _____ NE _____ SO 1011.06 SE 1010.93

Elev. Final.: NO _____ NE _____ SO 1010.71 SE 1010.53

Esquina Ref: NE N 84.96 E 455.11


Contexto/Tipo de depósito: Escombros - Relleno

Suelo: Barro Color / Munsell cafe claro

Dibujos _____ Contenido _____

Foto/Digital _____

Descripción / Croquis (con medidas):



PAREP 2006 FICHA DE LOTE

Excavador J.R. R/B Fecha 23/FEB/06

Op/SubOp/Lote: 05/12/06 Unid. Ex. L Dimen. (NxEx) 1x1

Sitio: 001 Estra. #1

1° Lote? Lote anter. — Próximo Lote 7 BGS: 0-30 cm

Elev. Inic.: NO — NE — SO 1011.17 SE 1010.61

Elev. Final: NO — NE — SO 1010.87 SE 1010.41
Esquina ref. NE N 844.96 E 456.11

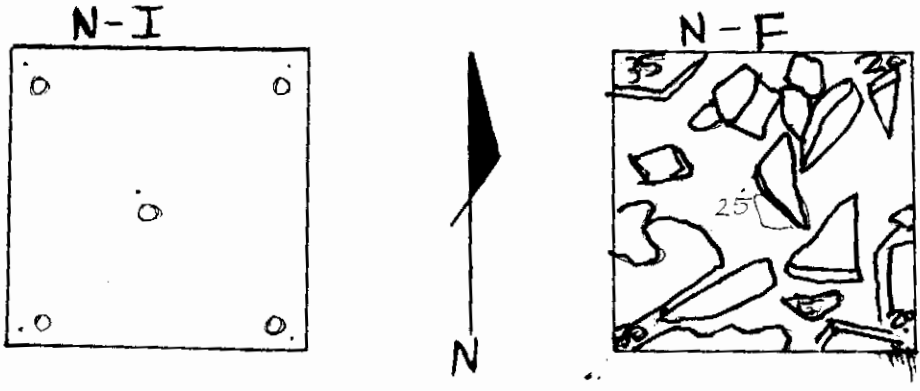
Contexto/Tipo de depósito: Escombros - Relleno

Suelo: Humus Color / Munsell Cape claro

Dibujos — Contenido 7 Fragmentos pequeños de piedra total

Foto/Digital —

Descripción / Croquis (con medidas):



Página apuntes: —

Re. ad...

PAREP 2006 FICHA DE LOTE

Excavador J.R. R/B Fecha 23/FEB/06

Op/SubOp/Lote: 05/12/07 Unid. Ex. L Dimen. (NxEx) 1x1

Sitio: 001 Estra. #1

1° Lote? No Lote anter. 6 Próximo Lote — BGS: 30-110cm

Elev. Inic.: NO _____ NE _____ SO 1010.87 SE 1010.41

Elev. Final.: NO _____ NE _____ SO 1009.77 SE 1009.61
Esquina Ref NE N 84.90 E 456.11

Contexto/Tipo de depósito: Escombros - Relleno

Suelo: Barro Color / Munsell Caca oscura

Dibujos _____

Contenido: 5 fragmentos pequeños de toba

Foto/Digital _____

Descripción / Croquis (con medidas):



Hilada de escalones.

PAREP 2006 FICHA DE LOTE

Excavador J.R.R./B Fecha 27/FEB/06

Op/SubOp/Lote: 05/12/08 Unid. Ex. M Dimen. (NxE) 1x1

Sitio: 001 Estra. #1

1° Lote? Lote anter. — Próximo Lote 9 BGS: 0-20 cm

Elev. Inic.: NO 1011.43 NE — SO — SE —

Elev. Final: NO 1011.23 NE — SO — SE —

ESquina REF: NE N 845.96 E 455.11

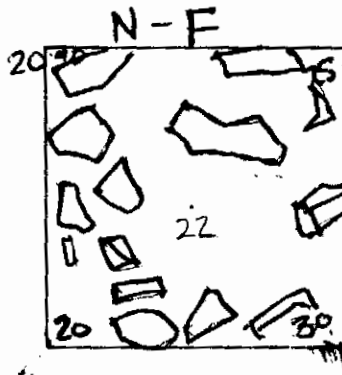
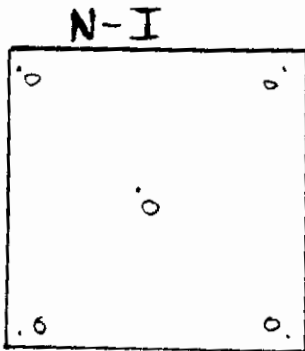
Contexto/Tipo de depósito: Escombros - Relleno

Suelo: Humus Color / Munsell cafe claro

Dibujos — Contenido (2) Dos fragmentos pequeños de toba

Foto/Digital —

Descripción / Croquis (con medidas):



Op/SubOp/Lote: 05/12/09 Unid. Ex. M Dimen. (NxEx) 1x1

Sitio: 001 Estra. #1

1° Lote? No Lote anter. 8 Próximo Lote 10 BGS: 20-35cm

Elev. Inic.: NO 1011.23 NE _____ SO _____ SE _____


Elev. Final.: NO 1010.88 NE _____ SO _____ SE _____
Esguina Ref NE N 845.96 E 455.11

Contexto/Tipo de depósito: Escombros - Relleno

Suelo: Barro - Semi compactado Color / Munsell cafe oscuro

Dibujos _____ Contenido ⁽²⁾ dos fragmentos pequeños de piedra toba
Foto/Digital _____

Descripción / Croquis (con medidas):



Op/SubOp/Lote: 05/12/10 Unid. Ex. M Dimen. (NxEx) 1x1

Sitio: 001 Estra. #1

1° Lote? NO Lote anter. 9 Próximo Lote 66 BGS: 35-90cm

Elev. Inic.: NO 1010.88 NE _____ SO _____ SE _____

Elev. Final.: NO 1009.98 NE _____ SO _____ SE _____

ESQUINA REF NE N 845.96 E 455.11

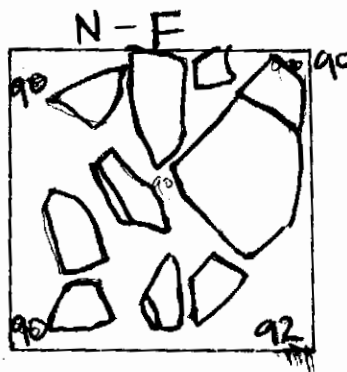
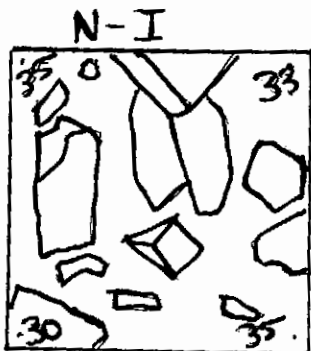
Contexto/Tipo de depósito: Escombros

Suelo: Barro Color / Munsell Cape

Dibujos _____ Contenido — . — Nada

Foto/Digital _____

Descripción / Croquis (con medidas):



10
11

U. H. M.

PAREP 2006 FICHA DE LOTE

Excavador J. R. R/B Fecha 28/FEB/06

Op/SubOp/Lote: 05/12/11 Unid. Ex. B Dimen. (NxEx) 1x1

Sitio: 001 Estra. #1

1° Lote? No Lote anter. 3 Próximo Lote 12 BGS: 20-40cm

Elev. Inic.: NO 1011.40 NE 1011.19 SO 1011.31 SE _____

Elev. Final.: NO 1011.00 NE 1010.84 SO 1010.91 SE _____
Esquina Ref: NE N 845.96 E 454.11

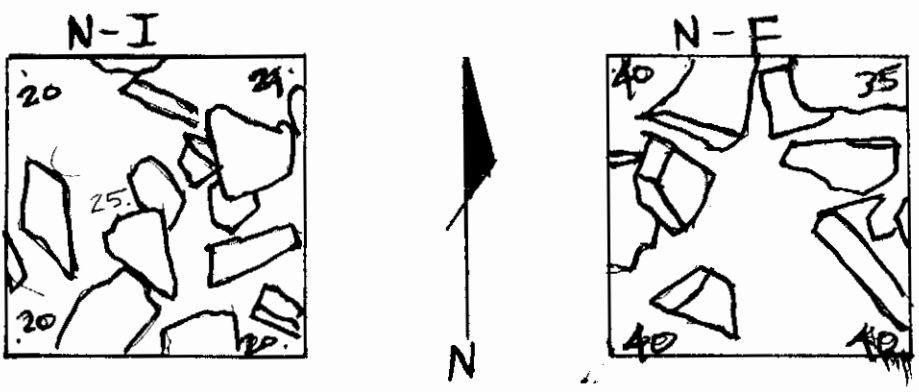
Contexto/Tipo de depósito : ESCOMBRO

Suelo : Subsuelo - semi compactada Color / Munsell cafe

Dibujos _____ Contenido 10 fragmentos de
toba - color marron.

Foto/Digital _____

Descripción / Croquis (con medidas):



Página apuntes: _____

Op/SubOp/Lote: 05/12/12 Unid. Ex. B Dimen. (NxEx) 1x1
Sitio: 001 Estra. #1

1° Lote? NO Lote anter. 11 Próximo Lote 13 BGS: 40-50 cm

Elev. Inic.: NO 1011.00 NE 1010.84 SO 1010.91 SE _____

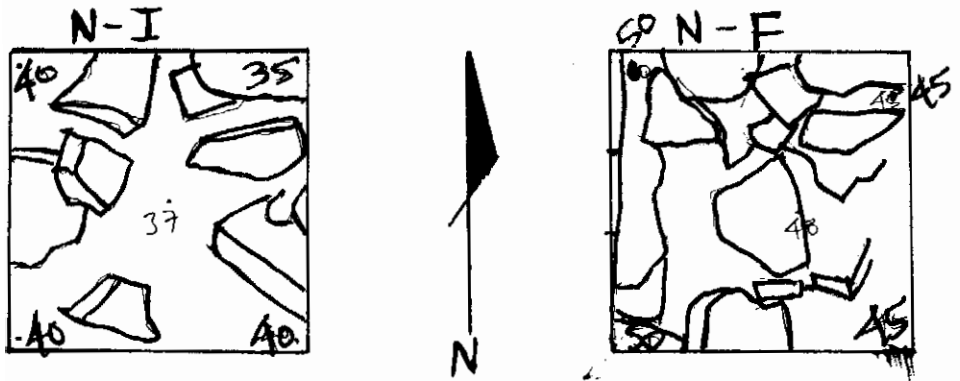
Elev. Final: NO 1010.50 NE 1010.39 SO 1010.41 SE _____
Esquina Ref. NE N 845.96 E 454.11

Contexto/Tipo de depósito: Escombros a colapso

Suelo: Carbón Color / Munsell cafe claro

Dibujos _____ Contenido 2 fragmentos pequeños de
pedra teba
Foto/Digital 1

Descripción / Croquis (con medidas):



En este lote R, se identifica 2 hiladas de piedras, justo en la pared Oeste de la U.E. Es probable que este rasgo sea parte de una terraza que tuvo la Estructura #1 o parte frontal de un escalón.
Posiblemente también estuvieron recubierta con estuco, ya que se detectó dicho material en algunas partes de las piedras.

PAREP 2006 FICHA DE LOTE

Excavador J.R.R/B Fecha 28/FEB/06

Op/SubOp/Lote: 05/12/13 Unid. Ex. B Dimen. (NxEx) 1x1

Sitio: 001 Estra. # 1

1° Lote? No Lote anter. 12 Próximo Lote 14 BGS: 50-60 cm

Elev. Inic.: NO 1010.50 NE 1010.39 SO 1010.41 SE _____

Elev. Final.: NO 1009.90 NE 1009.79 SO 1009.81 SE _____

Esquina Ref: NE N 845.96 E 454.11

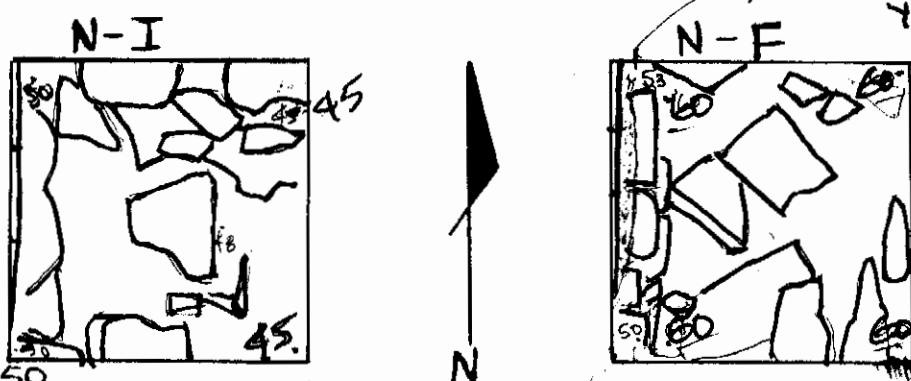
Contexto/Tipo de depósito: Colapso - Estuco

Suelo: Canche Color / Munsell cafe claro

Dibujos _____ Contenido: 2 fragmentos piedra toba

Foto/Digital _____

Descripción / Croquis (con medidas):



→ Parte superior de gradina con estuco y algunos fragmentos de estuco.

Se detectó otro nivel de grada al excavar alrededor de zonas y se identificaron varias piedras de colapso. Sobre la parte superior de la grada encontrada se detectó que había un poco de estuco

Página apuntes: _____

Op/SubOp/Lote: 05/12/14 Unid. Ex. B Dimen. (NxEx) 1x1

Sitio: 001 Estra. #1

1° Lote? NO Lote anter. 13 Próximo Lote — BGS: 60-80 cm

Elev. Inic: NO 1009.90 NE 1009.79 SO 1009.81 SE

Elev. Final: NO 1009.08 NE 1008.97 SO 1009.01 SE

Estrat. Ref: NE N 845.96 E 454.11

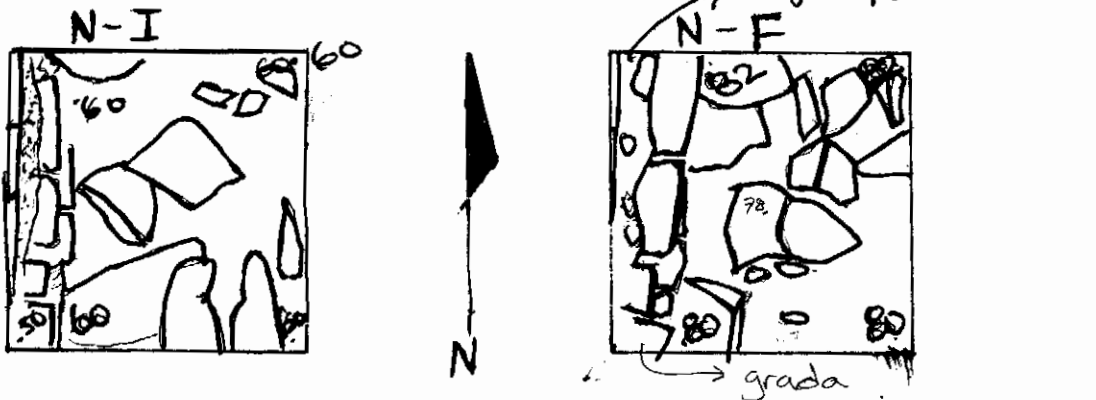
Contenido/Tipo de depósito: Escuambrado

Suelo: Carcho Color / Munsell Cape

Dibujos — Contenido NO

Foto/Digital 1

Descripción / Croquis (con medidas):



Es probable que el nivel que nos da 80cm desde la superficie sea una terraza. Y se refiere que esta grada esta compuesta de 3 hiladas

→ las piedras son de regular tamaño

PAREP 2006 FICHA DE LOTE

Excavador J. R. R/B Fecha 1/MAR/06

Op/SubOp/Lote: 05/12/15 Unid. Ex. A Dimen. (NxE) 1x1

Sitio: 001 Estra. # 1

1° Lote? NO Lote anter. 2 Próximo Lote 16 BGS: 40-60cms

Elev. Inic.: NO 1010.90 NE _____ SO 1010.87 SE 1010.86

Elev. Final.: NO 1010.30 NE _____ SO 1010.27 SE 1010.26

Esquina PL NE N 844.96 E 454.11

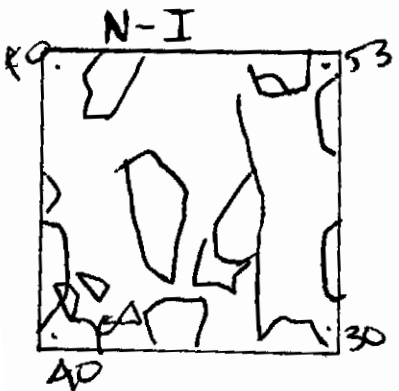
Contexto/Tipo de depósito: Esuombro

Suelo: Barro Color / Munsell cafe claro

Dibujos _____ Contenido toba (2)

Foto/Digital _____

Descripción / Croquis (con medidas):



PAREP 2006 FICHA DE LOTE

Excavador J.R. R/B Fecha 1/MAR/06

Op/SubOp/Lote: 05/12/16 Unid. Ex. A Dimen. (NxE) 1x1

Sitio: 001 Estra. #1

1° Lote? No Lote anter. 15 Próximo Lote — BGS: 80-80cms

Elev. Inic.: NO 1010.30 NE — SO 1010.27 SE 1010.26

Elev. Final.: NO 1009.50 NE — SO 1009.47 SE 1009.46

Esquina Ref NE N 844.96 E 454.11

Contexto/Tipo de depósito: Colapso

Suelo: Barro con mucha laja Color / Munsell cafe-amarillo oscuro

Dibujos — Contenido: —

Foto/Digital — —

Descripción / Croquis (con medidas):



Op/SubOp/Lote: 05/12/17 Unid. Ex. N Dimen. (NxEx) 1x1

Sitio: 001 Estra. #1

1° Lote? Lote anter. — Próximo Lote 18 BGS: 0-20cms

Elev. Inic.: NO 1011.83 NE 1011.51 SO 1011.72 SE 1011.49

Elev. Final.: NO 1011.63 NE 1011.31 SO 1011.52 SE 1011.29
Esquina Ref. NE N 844.96 E 453.11

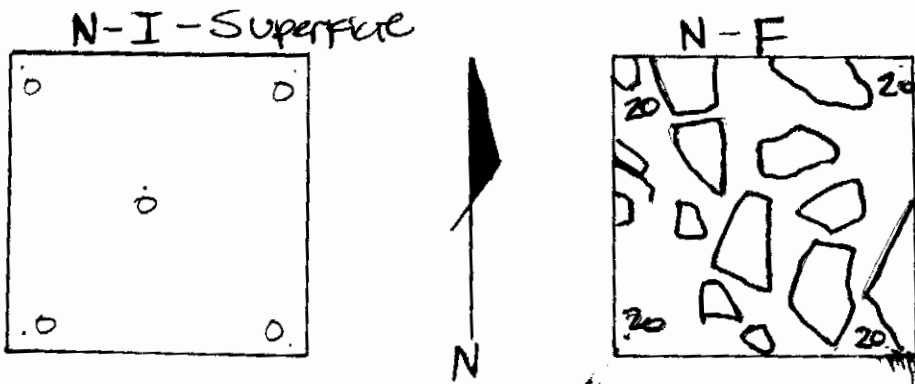
Contexto/Tipo de depósito: Escombros

Suelo: Capa Humifera Color / Munsell cafe claro

Dibujos _____ Contenido toza (2)

Foto/Digital _____

Descripción / Croquis (con medidas):



Op/SubOp/Lote: 05/12/18

Unid. Ex. N Dimen. (NxE) 1x1

Sitio: 001

Estra. #1

1° Lote? No Lote anter. 17 Próximo Lote 20 BGS: 20-30cms

Elev. Inic.: NO 1011.63 NE 1011.31 SO 1011.52 SE 1011.29

Elev. Final: NO 1011.33 NE 1010.91 SO 1011.22 SE 1010.89

Esquina Ref: NE N 844.96 E 453.11

Contexto/Tipo de depósito: Escombros

Suelo: Barro Color / Munsell cafe claro

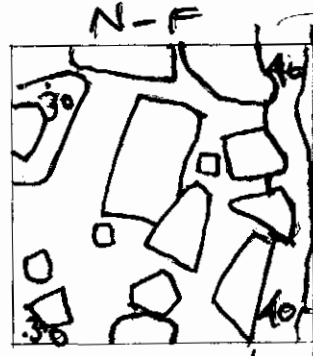
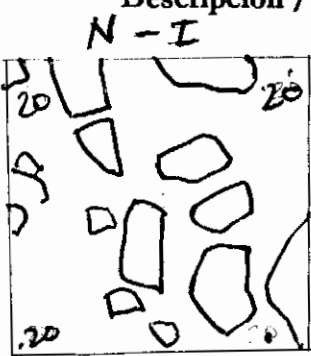
Dibujos _____

Contenido toba (1)

Foto/Digital _____

Y 1 pedazo de cuchilla de obsidiana tiene 2.55 cm de largo y 1 cm de ancho aprox.

Descripción / Croquis (con medidas):



Se excavó hasta 40cm aprox. en esta sección para llegar al nivel de la parte superior de las gradas.

Op/SubOp/Lote: 05/12/19 Unid. Ex. 0 Dimen. (NxEx) 1x1

Sitio: 001 Estra. #1

1° Lote? Sí Lote anter. — Próximo Lote 21 BGS: 0-40cm

Elev. Inic.: NO — NE 1011.60 SO 1011.83 SE 1011.51

Elev. Final.: NO — NE 1011.40 SO 1011.43 SE 1011.31

Esquina Ref: NE N 845.96 E 453.11

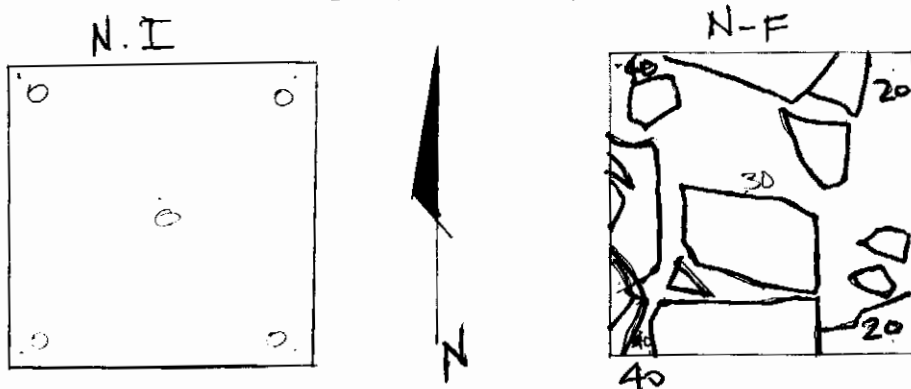
Contexto/Tipo de depósito: Escombros / —

Suelo: Capa Humifera Color / Munsell Cafe claro

Dibujos 2 Contenido toba (2)

Foto/Digital —

Descripción / Croquis (con medidas):



- Se decidió excavar en esta U.E, de 0-40 cm, para llegar pronto al nivel del rasgo que se observa en U.E:N; aquí podemos observar que lo que identificamos como una terraza, pues probablemente sea otra grada o lo que queda de ella.

Página apuntes: —

Nota: tomaré 2 fotos de vista superior de U.E:N y O y tomaré 2 fotografías mostrando la sección frontal de gradas 6 y 7

Op/SubOp/Lote: 05/12/20 Unid. Ex. N Dimen. (NxEx) 1x1

Sitio: 001 Estra. #1

1° Lote? NO Lote anter. 18 Próximo Lote — BGS: 20-30cms

Elev. Inic.: NO 1011.33 NE 1010.91 SO 1011.22 SE 1010.89

Elev. Final: NO 1011.33 NE 1010.61 SO 1011.22 SE 1010.59

Esquina Ref: NE N 344.96 E 453.11

Contexto/Tipo de depósito: Celapso - 4 sección no → Piedra toba diseminada en la parte superior de grada.

Suelo: Barro Color / Munsell Cafe claro

Dibujos _____ Contenido toba (13)

Foto/Digital _____

Descripción / Croquis (con medidas):



Nota:

las secciones NW, SW, NO se excavaron ya que el objetivo era solo excavar la sección Este, para identificar bien la hilada de piedra de la nueva grada encontrada.

PAREP 2006 FICHA DE LOTE

Excavador J.R.R/B Fecha 3/MAR/06

Op/SubOp/Lote: 05/12/21 Unid. Ex. 0 Dimen. (Nx E) 1x1

Sitio: 001 Estra. #1

1° Lote? NO Lote anter. 19 Próximo Lote — BGS: 20-30cms

Elev. Inic.: NO — NE 1011.40 SO 1011.43 SE 1011.31

Elev. Final: NO — NE 1011.10 SO 1011.43 SE 1011.01

Esquina Ref: NE N 845.96 E 453.11

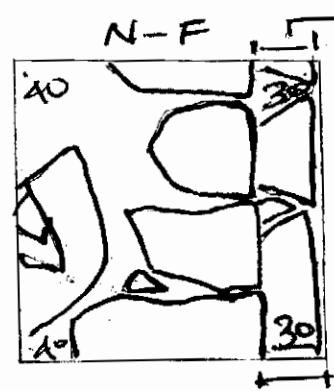
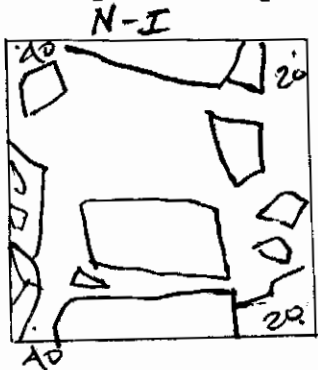
Contexto/Tipo de depósito: Colapso - F. Seco Piedra toba diseminada en parte Superior de grada.

Suelo: Barro Color / Munsell cafe claro

Dibujos — Contenido TOBA (40)

Foto/Digital —

Descripción / Croquis (con medidas):



Sección excavada Lot 21.

Nota:
las secciones NW, SW, no se excavaron, porque el objetivo era excavar de lado Este, para identificar bien la hibda de Piedra de la nueva grada.

PAREP 2006 FICHA DE LOTE

Excavador JRR/B

Fecha 6/MAR/06

Op/SubOp/Lote: 05/12/22

Unid. Ex. P

Dimen. (NxEx) 1x1

Sitio: 001

Estra. #1

1º Lote? Lote anter. — Próximo Lote 29 BGS: 0-30cm

Elev. Inic.: NO 1011.72 NE 1011.49 SO / SE —

Elev. Final: NO 1011.42 NE 1011.29 SO — SE —

Esquina Ref: NE N 84396 E 453.11

Contexto/Tipo de depósito: Escombros

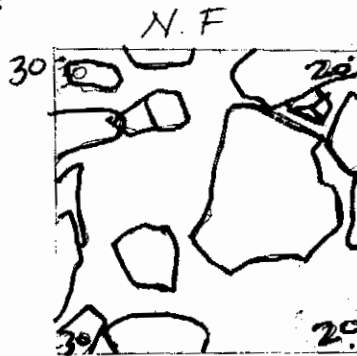

Suelo: capa de HUMUS Color / Munsell Capa, claro.

Dibujos —

Contenido toba (9)

Foto/Digital 1

Descripción / Croquis (con medidas):



Página apuntes: —

Op/SubOp/Lote: 05/12/23

Unid. Ex. Q

Dimen. (Nx E) 1x1

Sitio: 001

Estra. # 1

1° Lote? Lote anter. — Próximo Lote 24 BGS: 0-20 cms

Elev. Inic.: NO 1011.46 NE 1011.36 SO 1011.44 SE 1011.30

Elev. Final: NO 1011.30 NE 1011.28 SO 1011.30 SE 1011.20

Esquina Ref: NE N 843.96 E 454.11



Contexto/Tipo de depósito: Escombros /

Suelo: Capa de Humos Color / Munsell cafe claro

Dibujos _____ Contenido TOBA (4)

Foto/Digital _____

Descripción / Croquis (con medidas):



-Nota:
 A partir de U.E: Q y Lot 23, empecé a realizar medidas desde una Cota colocada a una elevación de 1012.00 sacando la referencia a partir de 1011.72, entonces decidí colocar la estaca (Cota) subir con hilo nivelado 28 cms y Ubicarla al Oeste de la esquina SW de U.E: N, en esa esquina es donde esta ubicada el por punto de elevación tomado en op. 05/12.

Página apuntes: _____

Elevaciones tomadas desde
 datum point: 1012.00

Op/SubOp/Lote: 05/12/24

Unid. Ex. Q

Dimen. (NxEx) 1x1

Sitio: 001

Estra. #1

1° Lote? No Lote anter. 23 Próximo Lote 25 BGS: 20-30cms

Elev. Inic.: NO 1011.30 NE 1011.28 SO 1011.30 SE 1011.20

Elev. Final.: NO 1011.10 NE 1011.11 SO 1011.20 SE 1011.10

Esquina Ref: NE N 843.96 E 454.11

Contexto/Tipo de depósito: Colapso / terrazzo

Suelo: _____ Color / Munsell Cafe


Dibujos _____

Contenido _____

Foto/Digital 1

Rien - Nada - Non

Descripción / Croquis (con medidas):



Nota: En este Lot 24, no se encontró material cultural, pero se detectó parte del colapso, que probablemente eran parte de una grada superior o de una terraza, ya que las piedras tienen cara en uno de sus lados.

PAREP 2006 FICHA DE LOTE

Excavador JRP/é

Fecha 8/ MAR/06

Op/SubOp/Lote: 05/12/25

Unid. Ex. Q

Dimen. (NxEx) 1x1

Sitio: 001

Estra. #1

1° Lote? NO Lote anter. 2A Próximo Lote 2B BGS: 30-50 cms

Elev. Inic.: NO 1011.10 NE 1011.11 SO 1011.20 SE 1011.10

Elev. Final: NO 1010.90 NE 1010.90 SO 1011.00 SE 1010.96

Esquina Ref: NE N 843.96 E 754.11

Contexto/Tipo de depósito: Colapso

Suelo: Barro

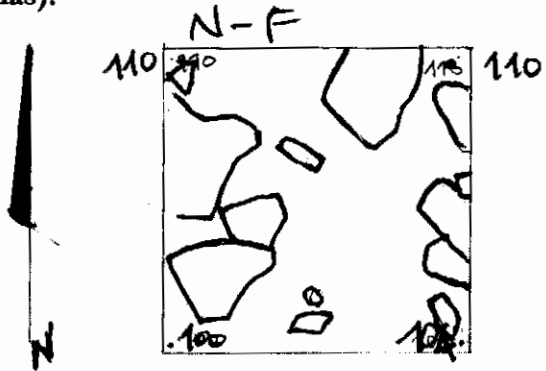

Color / Munsell cafe rojizo

Dibujos _____

Contenido toba (9)
Ceramica (1)

Foto/Digital _____

Descripción / Croquis (con medidas):



Nota:

En este lote 25, tambien puede observarse piedras de colapso de la estructura, posiblemente eran parte de gradas ~~de la estructura~~
~~perdidas por el tiempo.~~

Página apuntes: _____

Elevaciones tomadas desde datum point: 1012.00

Op/SubOp/Lote: 05/12/26

Unid. Ex. C

Dimen. (NxE) 1x1

Sitio: 001

Estra. # 1

1° Lote? V6i Lote anter. — Próximo Lote 27 BGS: 0-25cms

Elev. Inic.: NO 1011.70 NE 1011.54 SO 1011.62 SE 1011.48

Elev. Final.: NO 1011.40 NE 1011.28 SO 1011.25 SE 1011.28

Esquina Ref: NE N 846.96 E 454.11

Contexto/Tipo de depósito: Escombros

Suelo: Capa de Humus


Color / Munsell cafe claro mezclada con cafe amarillado

Dibujos _____

Contenido toba (36)
tufo (1)

Foto/Digital _____

Descripción / Croquis (con medidas):



Nota: el N.I de U.E:C fue medido desde la cota, colocada al lado este de la esquina NO de U.E:P, dicha cota esta a una altura de 1012.00 mts.

Al excavar este Lot 26 por ser capa de humus, aparecen basuras moderna, plásticos, chapas etc. Se decidió excavar hasta 25 porque se detectaron piezas de colepso.

Página apuntes: _____

Elevaciones tomadas desde datum point: 1012.00

Op/SubOp/Lote: 05/12/27

Unid. Ex. C

Dimen. (NxEx) 1x1

Sitio: 001

Estra. #1

1° Lote? No Lote anter. 26 Próximo Lote 63 BGS: 25-50 cms

Elev. Inic.: NO 1011.40 NE 1011.28 SO 1011.25 SE 1011.28

Elev. Final: NO 1011.05 NE 1010.87 SO 1011.05 SE 1010.72

Esquina Ref: NE N 846.96 E 454.11

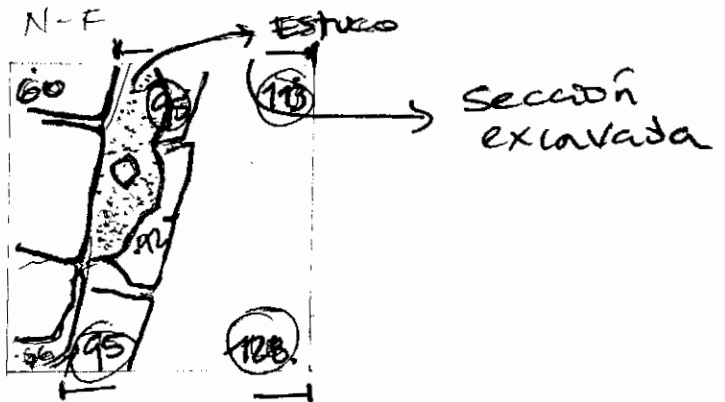

Contexto/Tipo de depósito: Colapso

Suelo: Canche Color / Munsell Café claro

Dibujos _____ Contenido Toba (90)

Foto/Digital _____ Ceramica (2)

Descripción / Croquis (con medidas):



Nota: En este lote 27, se detectaron varias piedras de colapso de la estructura muchas fragmentos pequeños de piedra toba y al descubrir la primera hilada de gradas se detectó una especie de sedimento que es tal vez que las gradas estaban repelladas con estuco.

Página apuntes: _____

Elevaciones tomadas desde datum point: 1012.00

Op/SubOp/Lote: 05/12/28

Unid. Ex. Q

Dimen. (NxEx) 1x1

Sitio: 001

Estra. #1

1° Lote? NO Lote anter. 25 Próximo Lote — BGS: —

Elev. Inic.: NO 1010.90 NE 1010.90 SO 1011.00 SE 1010.96

Elev. Final: NO 1010.70 NE 1010.66 SO 1010.70 SE 1010.66

Esquina Ref: NE N 843.96 E 454.11

Contexto/Tipo de depósito: Colapso de gradas


Suelo: Barro

Color / Munsell Cape rojizo

Dibujos — Contenido TOBA (8)

Foto/Digital —

Descripción / Croquis (con medidas):



Aquí llegamos al nivel de lo que probablemente es el nivel de una terraza o plataforma que es base de la grada G. también en lado Oeste de la Unidad se detectó el paso de donde continuaban las gradas, solo podemos apreciar algunas piedras colocadas que continuaban ~~hacia~~ hacia el sur.

Página apuntes: —

Elevaciones tomadas desde datum pmt: 1012.00

Op/SubOp/Lote: 05/12/29

Unid. Ex. P

Dimen. (NxEx) 1x1

Sitio: 001

Estra. #1

1° Lote? No Lote anter. 22 Próximo Lote — BGS: —

Elev. Inic.: NO 1011.42 NE 1011.29 SO — SE —

Elev. Final.: NO 1011.25 NE 1010.90 SO 1011.12 SE 1010.70

Esquina Ref: NE N 243.96 E 453.11

Contexto/Tipo de depósito: Relleno de piedras / SopORTE de gradas

Suelo: Barro

Color / Munsell cafe claro


Dibujos —

Contenido —

Rien - Nada -

Foto/Digital —

Descripción / Croquis (con medidas):



En este lote se detecto la destrucción que causo el tractor en años 70's. puede apreciarse que las gradas #6, 7 y 8 continuaban más hacia el SUR, pero esta sección de las gradas ya esta perturbada y solo puede apreciarse el relleno que ~~sopORTE~~ de ~~sopORTE~~ o base sobre el cual hicieron las gradas.

Página apuntes: —

- Elevación Finales tomada desde datum pmt. 1012.00

Op/SubOp/Lote: 05/12/30

Unid. Ex. D Dimen. (NxE) 1x1

Sitio: 001

Estra. #1

1° Lote? Lote anter. — Próximo Lote 31 BGS: 0-40cms

Elev. Inic.: NO 1011.90 NE 1011.73 SO 1011.88 SE 1011.58

Elev. Final: NO 1011.40 NE 1011.40 SO 1011.38 SE 1011.40

Esquina Ref: NE N 847.96 E 454.11

Contexto/Tipo de depósito: Escombros /


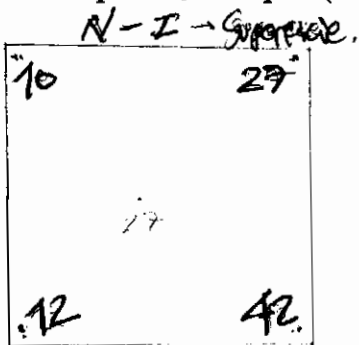
Suelo: capa Humus Color / Munsell Capa clara

Dibujos _____

Contenido TOBA (14)
JUTE (3)

Foto/Digital _____

Descripción / Croquis (con medidas):



Página apuntes: _____

Elevaciones tomadas desde datum point: 1012.00

Op/SubOp/Lote: 05/12/31

Unid. Ex. D

Dimen. (NxEx) 1x1

Sitio: 001

Estra. #1

1° Lote? No Lote anter. 30 Próximo Lote — BGS: 40-100cm

Elev. Inic.: NO 1011.40 NE 1011.40 SO 1011.38 SE 1011.40

Elev. Final: NO 1011.10 NE 1010.80 SO 1011.08 SE 1010.78

Esquina Ref: NE N 847.96 E 454.11

Contexto/Tipo de depósito: Escombros

Suelo: Arenosa



Color / Munsell CAFE OSCURO

Dibujos _____

Contenido 96 Fragmentos pequeños de Piedra TOBA. y 1 de estos fragmentos de piedra toba parece que perteneció a una escultura - parece como una sección de un pizo de una guacamaya.

Foto/Digital _____

Descripción / Croquis (con medidas):



Gradas.

Nota: A un nivel de 15cm se encontró una piedra toba, tallada, tiene la forma de un pizo de guacamaya como las que se encuentran en Copán

Página apuntes: _____

Elevaciones tomadas desde datum point: 1012.00

Op/SubOp/Lote: 05/12/32

Unid. Ex. R Dimen. (NxEx) 1x1

Sitio: 001

Estra. #1

1° Lote? Lote anter. — Próximo Lote — BGS: 0-30 cms

Elev. Inic.: NO 1011.55 NE 1011.66 SO 1011.60 SE 1011.68

Elev. Final: NO 1011.30 NE 1011.48 SO 1011.40 SE 1011.46

Esquina Ref: NE N 846.96 E 453.11

Contexto/Tipo de depósito: Escombros Modernos /

Suelo: Capa Humus Color / Munsell cafe claro

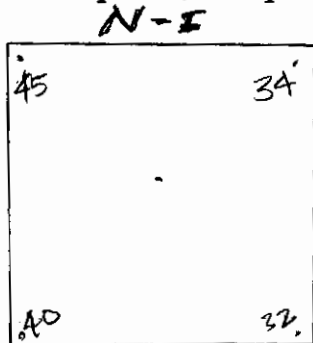
Dibujos _____

Contenido TOBA (46)

Foto/Digital _____

CERAMICA (4)
JUTE (3)

Descripción / Croquis (con medidas):



→ En este bot 32, se excavó del nivel de superficie hasta el rasgo de el empedrado o ANDÉN, pero se detectó también 3 piedras que formaban la 2da hilada de este empedrado, en este nivel la tierra que se quitó que capa de humus, con bastante basura moderna, plástico, tela, vidrio etc..

Página apuntes: _____

Elevación tomada desde datum point: 1012.00

Op/SubOp/Lote: 05/12/33

Unid. Ex. S

Dimen. (NxEx) 1x1

Sitio: 00A

Estra. #1

1° Lote? Lote anter. — Próximo Lote — BGS: 0-20 cms

Elev. Inic.: NO 1011.84 NE 1011.70 SO 1011.55 SE 1011.66

Elev. Final: NO 1011.38 NE 1011.48 SO 1011.38 SE 1011.46

Esquina Ref: NE N 847.96 E 453.11

Contexto/Tipo de depósito: Escombro /

Suelo: capa de humus


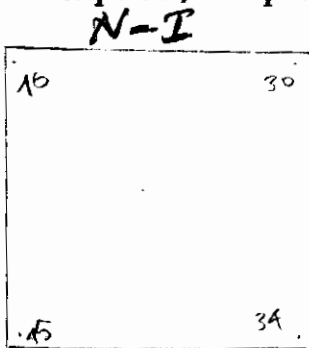
Color / Munsell Cafe Oscuro

Dibujos _____

Contenido TOBA (5)
JUTE (2)

Foto/Digital _____

Descripción / Croquis (con medidas):



En este lot33 se decidió excavar del Nivel de Superficie, hasta el Nivel de piedras que también encontramos en U.E:R, el tipo de depósito que se excavó era basura moderna, plástico, etc. la tierra era mixta capa Humifera cafe claro y luego una pequeña capa de toba de tierra color cafe oscuro.

Página apuntes: _____

Elevaciones tomadas desde datum point:
1012.00

Op/SubOp/Lote: 05/12/34

Unid. Ex. T

Dimen. (NxE) 1X1

Sitio: 001

Estra. #1

1° Lote? Lote anter. — Próximo Lote 58 BGS: 0-80 cms

Elev. Inic.: NO 1011.60 NE 1011.45 SO 1011.53 SE 1011.30

Elev. Final: NO 1010.90 NE 1010.80 SO 1010.90 SE 1010.76

Esquina Ref: NE N 847.96 E 455.11

Contexto/Tipo de depósito: Humus mezclando con ESCOMBROS

Suelo: Humus

Color / Munsell CAFE OSURO

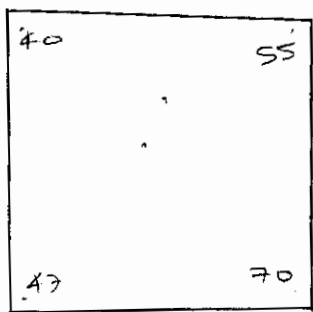
Dibujos _____

Contenido TOBA (81)

Foto/Digital _____

JUTE (9)
Otros.

Descripción / Croquis (con medidas):



Se decidió excavar un solo lote (34) en U.E.: T, con el propósito de detectar las piedras que sirven de apoyo y que probablemente sean parte de un ANDEN que tenía la estructura #1 en el lado Este; de este lote, salió mucha basura moderna, tela, plástico, vidrio, pero también varios fragmentos de toba (81) y al culminar el lote se aprecia varias piedras, talvez formaban parte de algunos escalones que formaban parte de la estructura.

Página apuntes: _____

Elevaciones tomadas desde datum point: 1012.00

Op/SubOp/Lote: 05/12/35

Unid. Ex. E

Dimen. (NxEx) 1x1

Sitio: 001

Estra. #1

1° Lote? Lote anter. — Próximo Lote 36 BGS: 0-35 cms

Elev. Inic.: NO 1011.89 NE 1011.94 SO 1011.66 SE 1011.80

Elev. Final.: NO 1011.35 NE 1011.34 SO 1011.35 SE 1011.30

Esquina Ref: NE N 848.96 E 454.11

Contexto/Tipo de depósito: Escombro = Resechos / basura Mediana

Suelo: Capa de Humus

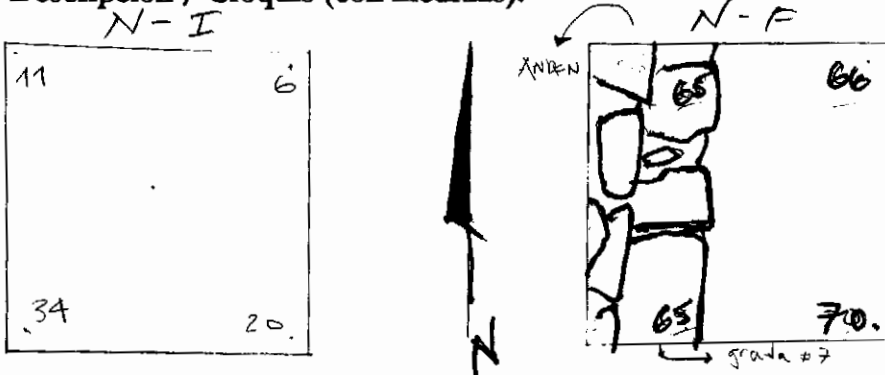
Color / Munsell Capa claro

Dibujos _____

Contenido TOBA (83)

Foto/Digital _____

Descripción / Croquis (con medidas):



En este lote 35, solo se decidió excavar hasta una profundidad aprox. de 30 cms desde la superficie para dejar expuesta hasta ahí las gradac.

Página apuntes: _____

Elevaciones tomadas desde datum point: 1012.00

PAREP 2006 FICHA DE LOTE

Excavador JRR/8

Fecha 23/MAR/06

Op/SubOp/Lote: 05/12/36

Unid. Ex. E Dimen. (NxEx) 1x1

Sitio: 001

Estra. #1

1° Lote? NO Lote anter. 35 Próximo Lote — BGS: 35- cu/s

Elev. Inic.: NO 1011.35 NE 1011.3A SO 1011.35 SE 1011.30

Elev. Final: NO 1011.35 NE 1011.09 SO 1011.35 SE 1011.13

Esquina Ref: NE N 848.96 E 454.11

Contexto/Tipo de depósito: Escombros - Piedras de colapso

Suelo: Jirón

Color / Munsell cafe oscuro

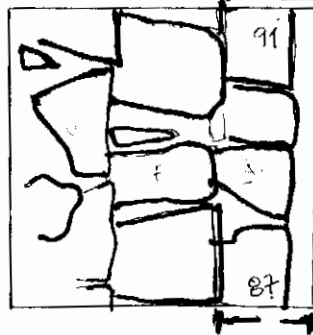

Dibujos _____

Contenido TOBA (20)

Foto/Digital _____

Descripción / Croquis (con medidas):

N-I



Sección excavada lote 36

87

41

→ al culminar el lote se detectó la grada #6

E - grada #6
D - grada #12
Z - grada #18

Página apuntes: _____

Elevaciones tomadas desde datum point: 1012.00

Op/SubOp/Lote: 05/12/37

Unid. Ex. u

Dimen. (NxEx) 1x1

Sitio: 001

Estra. # 1

1° Lote? Vsi Lote anter. — Próximo Lote — BGS: —

Elev. Inic.: NO 1011.45 NE 1011.70 SO 1011.30 SE 1011.60

Elev. Final.: NO 1010.80 NE 1010.78 SO 1010.38 SE 1010.32

Esquina Ref: NE N 848.96 E 455.11

Contexto/Tipo de depósito: Escombros

Suelo: Jirón


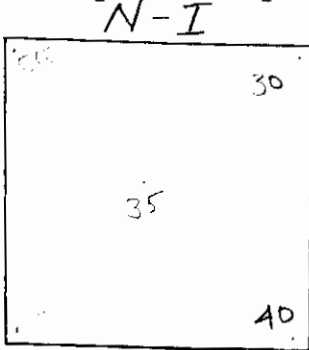
Color / Munsell cafe oscuro

Dibujos —

Contenido TOBA (88)

Foto/Digital —

Descripción / Croquis (con medidas):



Se decidió excavar el lot 37 del nivel de superficie hasta el nivel de lo que probablemente fue el ANDEN que esta entre la qta y 6ta grada. Se extrajo gran cantidad de toba (88) = la tierra era color cafe oscuro

Op/SubOp/Lote: 05/12/38

Unid. Ex. ✓

Dimen. (NxE) 2X1

Sitio: 001

Estra. _____

1° Lote? ✓ si Lote anter. — Próximo Lote 53 BGS: _____

Elev. Inic.: NO 1011.75 NE 1010.90 SO 1011.10 SE 1010.80

Elev. Final.: NO 1010.78 NE 1010.73 SO 1010.78 SE 1010.68

Esquina Ref: NE N 848.96 E 456.11

Contexto/Tipo de depósito: Esuombro → pasera moderna

Suelo: Humus



Color / Munsell Cafe oscuro

Dibujos _____

Contenido Toba (42)

Foto/Digital _____

Descripción / Croquis (con medidas):



Se decidió excavar la UE:V, lot 38 de 2m de largo por 1m de ancho y hacerlo un solo lote. y llegar al nivel de lo que parece fue parte de ANDEN.

Página apuntes: _____

Elevaciones tomadas desde datum point: 1012.00

PAREP 2006 FICHA DE LOTE

Excavador JRR/E

Fecha 27/MAR/06

Op/SubOp/Lote: 05/12/39

Unid. Ex. F

Dimen. (NxE) 1x1

Sitio: 001

Estra. #1

1° Lote? Si Lote anter. — Próximo Lote — BGS: —

Elev. Inic.: NO 1011.90 NE 1011.76 SO 1011.92 SE 1011.72

Elev. Final.: NO 1011.70 NE 1011.34 SO 1011.45 SE 1011.34

Esquina Ref: NE N 849.96 E 454.11

Contexto/Tipo de depósito: ESCOMBRO

Suelo: MUMUS

Color / Munsell cafe

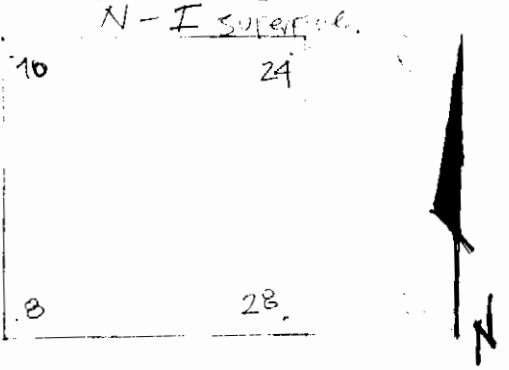
Dibujos —

Contenido TDBA (31)

Foto/Digital —

CERAMICA (3)

Descripción / Croquis (con medidas):



Op/SubOp/Lote: 05/12/40

Unid. Ex. W

Dimen. (NxEx) 1x1

Sitio: 001

Estra. #1

1° Lote? VS Lote anter. — Próximo Lote 42 BGS: —

050

Elev. Inic.: NO 1011.76 NE 1011.60 SO 1011.72 SE 1011.70

Elev. Final: NO 1011.34 NE 1011.38 SO 1011.36 SE 1011.56

Esquina Ref: NE N 849.96 E 455.11

Contexto/Tipo de depósito: ~~ESCOMBROS~~ ESCOMBROS

Suelo: Humus


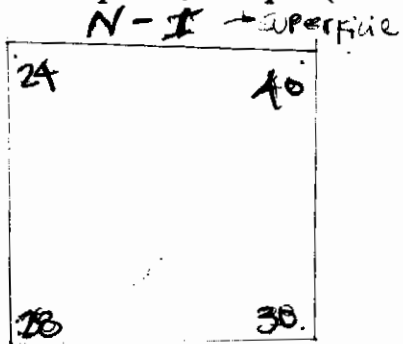
Color / Munsell cafe claro

Dibujos —

Contenido Nada

Foto/Digital —

Descripción / Croquis (con medidas):



- Decidimos excavar el Lot 40 en U.E.W. hasta este nivel, porque se detectaron esas piedras grandes, tal vez sea parte de colapso o tal vez parte de relleno de excavaciones anteriores.

Op/SubOp/Lote: 05/12/41

Unid. Ex. X

Dimen. (NxEx) 1x1

Sitio: 001

Estra. #1

1° Lote? Vs Lote anter. — Próximo Lote — BGS: —

Elev. Inic.: NO 1012.60 NE 1012.59 SO 1012.50 SE 1012.48

Elev. Final: NO 1011.79 NE 1011.78 SO 1011.76 SE 1011.64

Esquina Ref: NE N 848.96 E 453.11

Revisar en campo de ac 1012.00

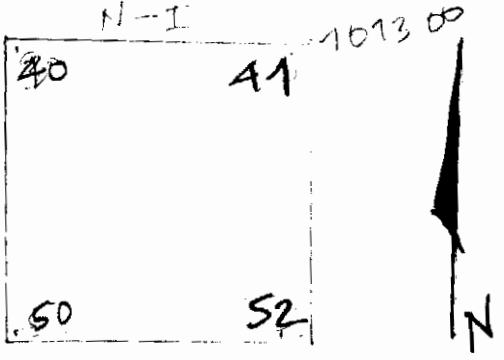
Contexto/Tipo de depósito: Escombros - basura moderna

Suelo: Humus Color / Munsell Cafe avanzado

Dibujos — Contenido TOBA (22)

Foto/Digital —

Descripción / Croquis (con medidas):



Se detectó en bot 41 de U.E: X. el rasgo de piedra o empuñillado que parece es de la 2da hilada del ANDEN

Página apuntes: —

Elevaciones tomadas desde datum point: ~~1012.00~~

PAREP 2006 FICHA DE LOTE

Excavador JRR/B

Fecha 29/MAR/06

Op/SubOp/Lote: 05/12/42

Unid. Ex. W

Dimen. (NxEx) 1x1

Sitio: 001

Estra. #1

1º Lote? No Lote anter. 40 Próximo Lote — BGS: —

Elev. Inic.: NO 1011.34 NE 1011.38 SO 1011.36 SE 1011.56

Elev. Final: NO 1011.00 NE 1010.86 SO 1010.78 SE 1010.78

Esquina Ref: NE N 849.96 E 455.11



Contexto/Tipo de depósito: Colapso

Suelo: — Color / Munsell —

Dibujos — Contenido TOBA (65)

Foto/Digital —

Descripción / Croquis (con medidas):



Página apuntes: —

Elevaciones tomadas desde datum point: 1012.00

Op/SubOp/Lote: 05/12/43

Unid. Ex. 5 Dimen. (NxEx) 1x1

Sitio: 001

Estra. # 1

1º Lote? VSI Lote anter. — Próximo Lote — BGS: —

Elev. Inic.: NO 1011.80 NE 1011.82 SO 1012.00 SE 1011.85

Elev. Final.: NO 1011.48 NE 1011.50 SO 1011.55 SE 1011.45

Esquina Ref: NE N 850.96 E 454.11

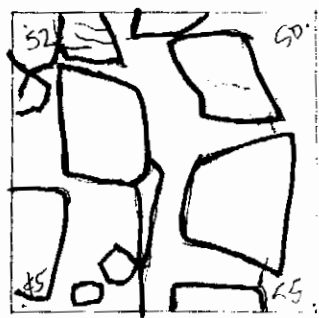

Contexto/Tipo de depósito: Escombros - basura Moderna ^{-plástico} Vidrio etc.

Suelo: Capa de Humus Color / Munsell cafe amarantado

Dibujos — Contenido TOBA (52)

Foto/Digital —

Descripción / Croquis (con medidas):



En este lot #3, se detecto en la pared Oeste de U1E: 5 una hilada de piedras que es muy probable que sea el comienzo de otro nivel de GRACA.

Página apuntes: —

Elevaciones tomadas desde datum point:
1012.00

Op/SubOp/Lote: 05/12/44

Unid. Ex. Y

Dimen. (NxEx) 1x1

Sitio: 009

Estra. #1

1° Lote? VS Lote anter. — Próximo Lote — BGS: —

Elev. Inic.: NO 1011.76 NE 1011.65 SO 1011.90 SE 1011.80

Elev. Final: NO 1011.38 NE 1010.80 SO 1011.56 SE 1010.98

Esquina Ref: NE N 850.96 E 455.11

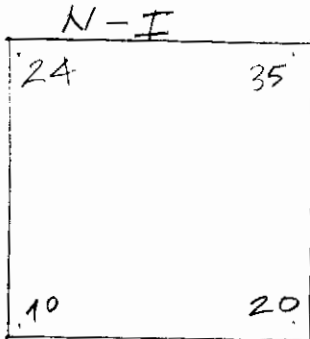
Contexto/Tipo de depósito: Escombro / —

Suelo: Humus Color / Munsell cafe oscuro

Dibujos — Contenido TOBA (50)

Foto/Digital —

Descripción / Croquis (con medidas):



En este lot 44 en U.E: Y excavamos hasta el nivel donde se encuentra lo que parece \leftrightarrow es parte del Anást.

Op/SubOp/Lote: 05/12/45

Unid. Ex. H

Dimen. (NxE) 1x1

Sitio: 001

Estra. #1

1° Lote? Sí Lote anter. — Próximo Lote 46 BGS: —

Elev. Inic.: NO 1012.10 NE 1011.94 SO 1012.16 SE 1011.94

Elev. Final: NO 1011.70 NE 1011.70 SO 1011.70 SE 1011.70

Esquina Ref: NE N 851.96 E 454.11

Contexto/Tipo de depósito: Escombros → basura moderna (plástico, vidrio)

Suelo: Humus

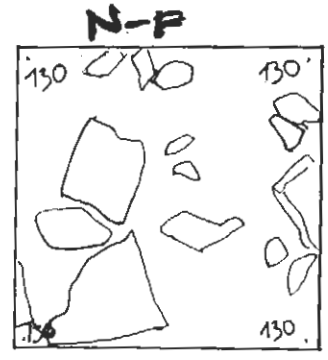
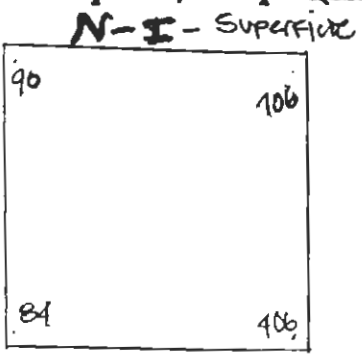
Color / Munsell Cape oscuro

Dibujos —

Contenido TOBA (10) uva
JUTE (4)

Foto/Digital —

Descripción / Croquis (con medidas):



*NOTA: Las elevaciones tomadas en U.E: H, para lote 45, son desde el NIVEL de altura point que es: 1013.00

→ parece que aquí se ve deteriorado el rasgo de las gradas.

se excavó a este nivel porque, se terminó la jornada y decidimos terminar hasta este nivel.

Op/SubOp/Lote: 05/12/46

Unid. Ex. H

Dimen. (NxE) 1x1

Sitio: 001

Estr. #1

1° Lote? NO Lote anter. 45 Próximo Lote + BGS: _____

Elev. Inic.: NO 1011.70 NE 1011.70 SO 1011.70 SE 1011.70

Elev. Final: NO 1011.65 NE 1011.40 SO 1011.50 SE 1011.38

Esquina Ref: NE N 851.96 E 454.11

Contexto/Tipo de depósito: Escombros - Cofre

Suelo: Jirón


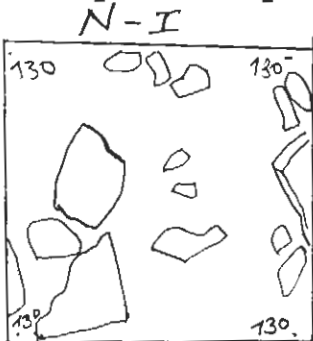
Color / Munsell CFL amarillada

Dibujos _____

Contenido TOPA (35)

Foto/Digital _____

Descripción / Croquis (con medidas):



Aquí se alcanza a percibir claramente que esta sección de las gradas fue destruida, perturbada.

Página apuntes: _____

Elevaciones tomadas desde datum point.
103.00

Op/SubOp/Lote: 05/12/47

Unid. Ex. AA

Dimen. (NxEx) 1x1

Sitio: 001

Estra. #1

1° Lote? ✓ Si Lote anter. — Próximo Lote 49 BGS: —

Elev. Inic.: NO 1011.96 NE 1011.80 SO 1011.96 SE 1011.85

Elev. Final: NO 1011.68 NE 1011.66 SO 1011.68 SE 1011.64

Esquina Ref: NE N 851.96 E 455.11


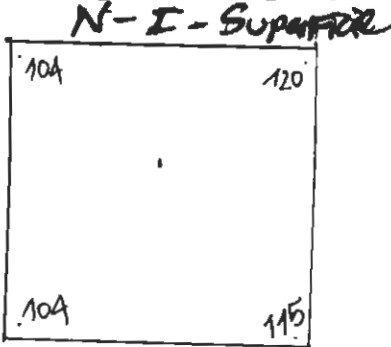
Contexto/Tipo de depósito: Escambo.

Suelo: Humus Color / Munsell Café oscuro

Dibujos — Contenido — Nada

Foto/Digital —

Descripción / Croquis (con medidas):



Nota: La UE: AA esta situada al lado Este de UE: 11, y se excavó al nivel de 47 hasta este nivel, ya que el día terminó. no se encontró ningún material cultural.

PAREP 2006 FICHA DE LOTE

Excavador JRR/e

Fecha 30/MAR/06

Op/SubOp/Lote: 05/12/40

Unid. Ex. Z

Dimen. (Nx E) 1x1

Sitio: 001

Estra. #1

1° Lote? Vsi Lote anter. — Próximo Lote — BGS: —

Elev. Inic.: NO 1012.59 NE 1012.37 SO 1012.48 SE 1012.16

Elev. Final.: NO 1011.90 NE 1011.80 SO 1011.87 SE 1011.80

Esquina Ref: NE N 849.96 E 453.11

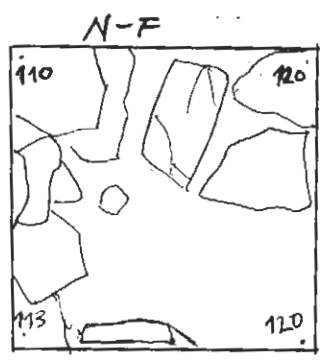
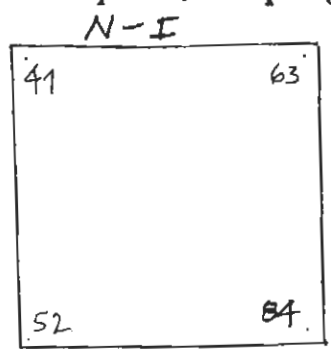
Contexto/Tipo de depósito: Escombros

Suelo: — Color / Munsell Café anaranjado

Dibujos — Contenido Nada

Foto/Digital —

Descripción / Croquis (con medidas):



Nota: Elevaciones tomadas desde el mismo datum punto: 1013.00

Página apuntes: —

PAREP 2006 FICHA DE LOTE

Excavador JRR/B

Fecha 3/Abril/06

Op/SubOp/Lote: 05/12/49

Unid. Ex. AA

Dimen. (NxEx) 1x1

Sitio: 001

Estra. #1

1° Lote? No Lote anter. AA Próximo Lote — BGS: —

Elev. Inic.: NO 1011.68 NE 1011.66 SO 1011.68 SE 1011.64

Elev. Final.: NO 1011.10 NE 1010.90 SO 1011.10 SE 1010.70

Esquina Ref: NE N 851.96 E 455.11

Contexto/Tipo de depósito: Colapso - ¿continuación de gradas?

Suelo: Jirón

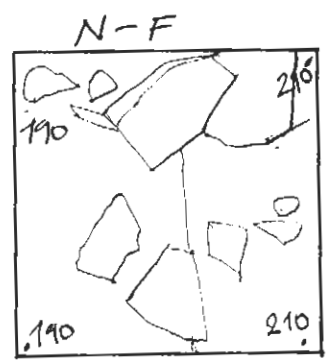

Color / Munsell Café oscuro

Dibujos —

Contenido 57 TOBA (52) in

Foto/Digital —

Descripción / Croquis (con medidas):



Página apuntes: —

Elevaciones Hand-drawn de cada datum point: 1013.00

PAREP 2006 FICHA DE LOTE

Excavador JPR/0

Fecha 1/ Abril/06

Op/SubOp/Lote: 05/12/50

Unid. Ex. I

Dimen. (Nx E) 1x1

Sitio: 001

Estra. #1

1° Lote? Si Lote anter. — Próximo Lote — BGS: —

Elev. Inic.: NO 1012.08 NE 1011.98 SO 1012.06 SE 1011.98

Elev. Final.: NO 1011.66 NE 1011.52 SO 1011.60 SE 1011.40

Esquina Ref: NE N 852.96 E 454.11


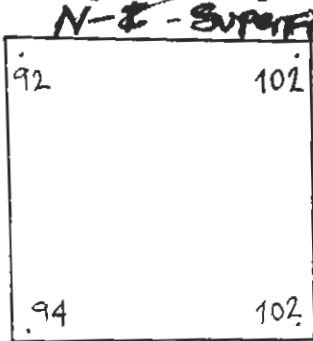
Contexto/Tipo de depósito: Colapso — deterioro de gradas

Suelo: Humus Color / Munsell CAFC oscuro

Dibujos — Contenido: FOPA (38)

Foto/Digital —

Descripción / Croquis (con medidas):



Se excavó lot #1 en UE: I, hasta este nivel, ya que se aprecia el deterioro que tienen las gradas en esta sección de op. 05/12

Página apuntes: —

Elevaciones tomadas desde datum point: 1013.00

Op/SubOp/Lote: 05/2/54

Unid. Ex. AB

Dimen. (NxE) 1x1

Sitio: 001

Estra. # 1

1° Lote? Vsi Lote anter. — Próximo Lote — BGS: 0-9 Plus

Elev. Inic.: NO 1011.95 NE 1011.90 SO 1011.95 SE 1011.90

Elev. Final: NO 1011.45 NE 1011.00 SO 1011.40 SE 1011.00

Esquina Ref: NE N 852.96 E 455.11

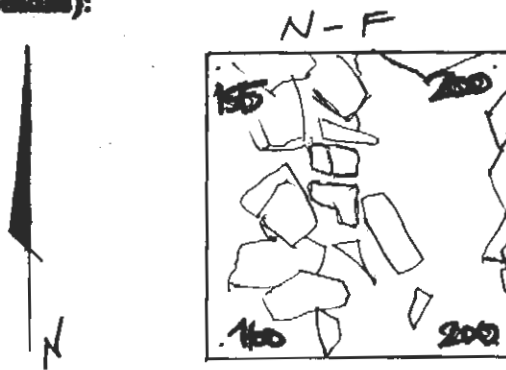
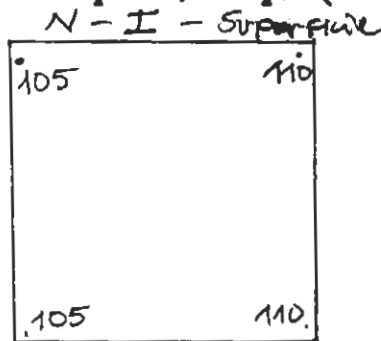
Contexto/Tipo de depósito: ES conbro/

Suelo: — Color / Munsell —

Dibujos — Contenido TOBA (85)

Foto/Digital —

Descripción / Croquis (con medidas):



Esta U.E: AB, esta localizada al este de U.E: E, al dirigirse de oeste aquí se detecta algún tipo de rasgo arquitectónico o bien colapsos de las gradas, y tener más espacio todo para realizar excavaciones y para apreciar bien la arquitectura que hemos descubierto.

Op/SubOp/Lote: 05/12/52

Unid. Ex. AC

Dimen. (NxE) 1x1

Sitio: 001

Estra. # 1

1° Lote? Si Lote anter. — Próximo Lote — BGS: —

Elev. Inic.: NO 1012.75 NE 1012.28 SO 1012.70 SE 1012.25

Elev. Final: NO 1011.90 NE 1011.80 SO 1012.00 SE 1011.80

Esquina Ref: NE N 850.96 E 453.11

Contexto/Tipo de depósito: - Escombros y basura moderna - Plástico - Vidrio etc.



Suelo: Barro Color / Munsell cafe anaranjado

Dibujos —

Contenido 15 fragmentos TOBA (15)

Foto/Digital —

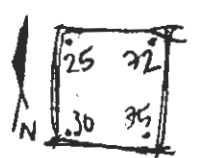
Descripción / Croquis (con medidas):



Se excavó en NE: AC el lote 52, se decidió excavar en solo nivel hasta encontrar el Nivel en que se encontraron una hilada más por seguridad de grado 80 cm aprom. El resultado es que detectamos una línea de pedras que van de Norte a Sur, posiblemente esta hilada graba con alguna 2da hilada de por encima de gr. 80. - al excavar se detectó que el tipo de contexto de esta unidad era para piedra de río suelta, parecían a relleno. - La traza en cafe anaranjado y muy suelta

Página apuntes: —

Elevaciones tomadas desde datum point: 1013.00



PAREP 2006 FICHA DE LOTE

Excavador JRR/D

Fecha 6/ABR/06

Op/SubOp/Lote: 05/12/53

Unid. Ex. V

Dimen. (NxE) 1x1

Sitio: 001

Estra. #1

1° Lote? NIO Lote anter. 38 Próximo Lote 54 BGS: _____

Elev. Inic.: NO 1010.93 NE 1010.93 SO 1010.96 SE 1010.85

Elev. Final: NO 1010.79 NE 1010.25 SO 1010.47 SE 1010.17

Esquina Ref: NE N 848.96 E 456.11

Contexto/Tipo de depósito: Escombro / _____

Suelo: Caranche

Color / Munsell cafe oscuro

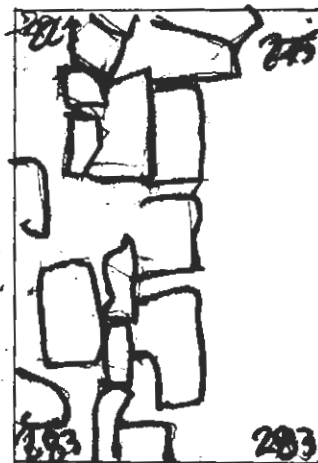
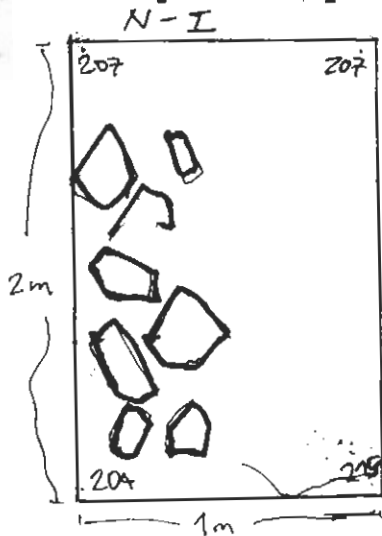
Dibujos _____

Contenido TOBA (68)

Foto/Digital _____

Piedra CERAMICA (1)
HUESO (1)
TIJERA

Descripción / Croquis (con medidas):



Página apuntes: _____

Elecciones tomadas desde datum point: 1013.00

PAREP 2006 FICHA DE LOTE

Excavador JOR/B

Fecha 9/150/06

Op/SubOp/Lote: 05/12/54

Unid. Ex. ✓

Dimen. (NxE) 1x1

Sitio: 001

Estra. #1

1° Lote? NO Lote anter. 53 Próximo Lote — BGS: —

Elev. Inic.: NO 1010.79 NE 1010.25 SO 1010.47 SE 1010.17

Elev. Final: NO 1010.79 NE 1010.02 SO 1010.97 SE 1010.03

Esquina Ref. NE N 848.96 E 456.11

Contexto/Tipo de depósito: Cedazo / —

Suelo: Barro

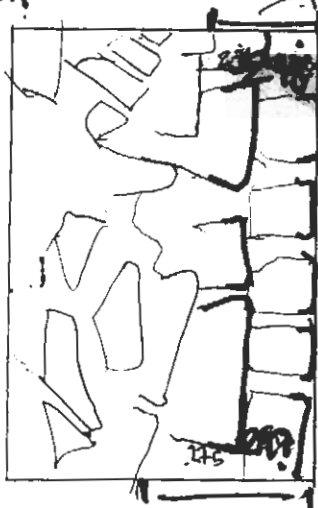

Color / Munsell Care oscuro

Dibujos —

Contenido ~~—~~ (7)

Foto/Digital —

Descripción / Croquis (con medidas):



Sección excavada

Página apuntes: —

Elevaciones tomadas desde datum point: 1013.00

PAREP 2006 FICHA DE LOTE

Excavador JTB/B

Fecha 9/12/06

Op/SubOp/Lote: 05/12/55

Unid. Ex. AD

Dimen. (NxE) 1x1

Sitio: 004

Estra. #1

1° Lote? NO Lote anter. — Próximo Lote — BGS: —

Elev. Inic.: NO 1010.94 NE 1011.02 SO 1010.84 SE 1010.84

Elev. Final: NO 1010.36 NE 1010.26 SO 1010.38 SE 1010.26

Esquina Ref: NE N 849.96 E 456.11

Contexto/Tipo de depósito: Colapso

Suelo: Grán

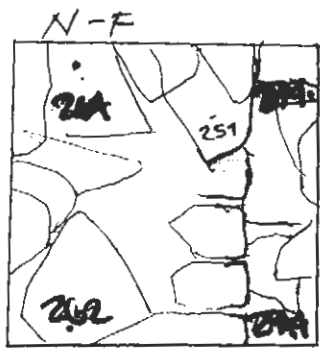
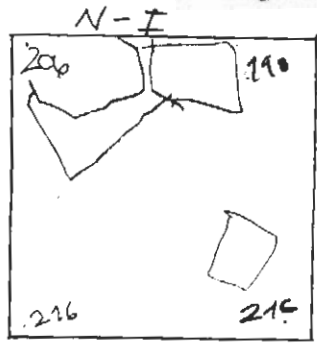
Color / Munsell Carb oscuro

Dibujos —

Contenido TOBA (12)

Foto/Digital —

Descripción / Croquis (con medidas):



Nota: El Usar que ocupa esta U.E, ya se habia excavado anteriormente

Página apuntes: Excavaciones también desde elevación 1013.00

Op/SubOp/Lote: 05/12/36 Unid. Ex. J Dimen. (NxEx) 1x1

Sitio: 001 Estra. #1

1° Lote? ✓ Si Lote anter. — Próximo Lote 64* BGS: _____

Elev. Inic.: NO 1012.10 NE 1012.05 SO 1012.05 SE 1012.05

Elev. Final: NO 1012.00 NE 1011.98 SO 1011.72 SE 1011.72


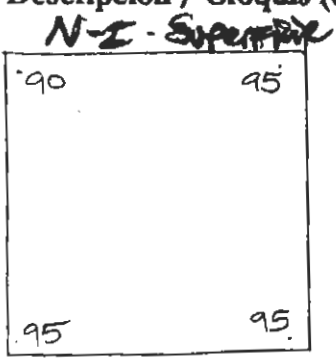
Esquina Ref: NE N 853.96 E 454.11

Contexto/Tipo de depósito: Escombros desecho moderno.

Suelo: HUMUS Color / Munsell Cafe oscuro.

Dibujos _____ Contenido TOBA (23) mediana
Foto/Digital _____

Descripción / Croquis (con medidas):



Página apuntes: _____

Elevaciones tomadas desde: 1013.00

* El lote 64 en U.E: J lo comparte con U.E: I

PAREP 2006 FICHA DE LOTE

Excavador JRR/S Fecha 11/Nov/06

Op/SubOp/Lote: 05/12/57 Unid. Ex. AE* Dimen. (NxE) 1X1

Sitio: 001 Estru. #1

1° Lote? No Lote anter. —* Próximo Lote 59 BGS:

Elev. Inic.: NO 1010.65 NE 1010.18 SO 1010.55 SE 1010.05

Elev. Final: NO 1010.30 NE 1010.15 SO 1010.30 SE 1010.20

Esquina Ref: NE N 846.96 E 455.11

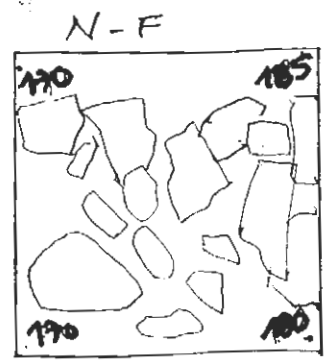
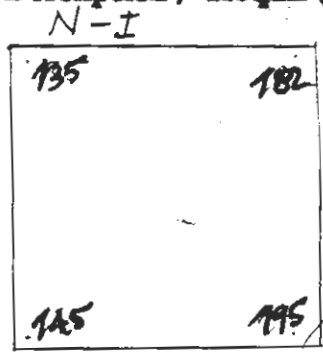
Contexto/Tipo de depósito: Relleno de excavación anterior

Suelo: Color / Munsell cafe oscuro

Dibujos Contenido Non

Foto/Digital

Descripción / Croquis (con medidas):



— Esta UE, la excava hasta el N-I del lot 57, sin haberla tenomiado porque aqui se excava en años anteriores.

En lot 57 UE: AE, se excavo hasta el nivel superior de la 1ra hilada de la 4a grade. Se puede apreciar que continua el relleno de la excavación anterior, que se realizó exactamente en este lugar que ocupa UE: AE.

Página apuntes:

→ NOTA: Las Elevaciones de NE y NF de UE: AE en este lote, han sido tomadas desde datum point 1012.00.

PAREP 2006 FICHA DE LOTE

Excavador JRA/B

Fecha 11 Abril/06

Op/SubOp/Lote: 05/12/58 Unid. Ex. T Dimen. (NxE) 1x1

Sitio: 001 Estr. #1

1° Lote? No Lote anter. 3A Próximo Lote 60 BGS: 02-100

Elev. Inic.: NO 1010.78 NE 1010.64 SO 1010.65 SE 1010.62

Elev. Final: NO 1010.18 NE 1010.10 SO 1010.22 SE 1010.08

Esquina Ref: NE N 347.96 E 455.11

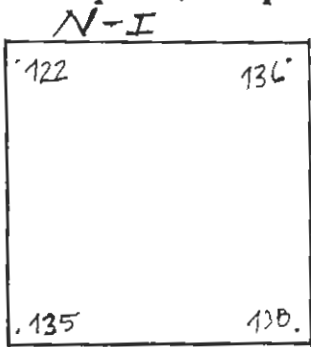
Contexto/Tipo de depósito: Escombros

Suelo: Barro Color / Munsell Cape oscuro

Dibujos _____ Contenido FOBA (34)

Foto/Digital _____

Descripción / Croquis (con medidas):



Página apuntes: _____

NOTA: Las Elevaciones de N.I y N.F de UFE: T, en este lote, han sido tomadas desde datum point: 1012.00

Op/SubOp/Lote: 05/12/59 Unid. Ex. A-E Dimen. (NxEx) 1x1

Sitio: 001 Estra. #1

1º Lote? No Lote anter. 59 Próximo Lote 62 BGS: _____

Elev. Inic.: NO 1010.30 NE 1010.15 SO 1010.30 SE 1010.20

Elev. Final: NO 1008.65 NE 1008.65 SO 1008.70 SE 1008.70

Esquina Ref: NE N 846.96 E 455.11

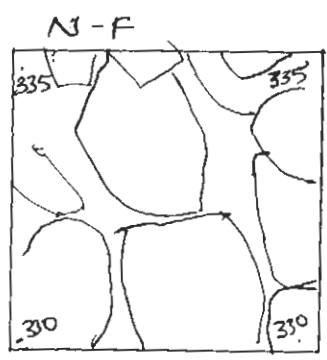
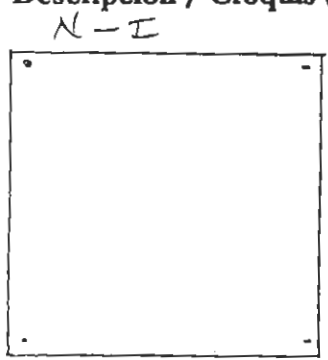
Contexto/Tipo de depósito: Relleno - Excavación anterior - Piedras

Suelo: Barro. Color / Munsell Cape oscuro

Dibujos _____ Contenido _____

Foto/Digital _____

Descripción / Croquis (con medidas):



- Nota - Formar elevación

— ojo

Al excavar el lot 59 en NE:AE se detecto a una profundidad de _____ un emplatillado (probablemente) y en la sección de la pared Oeste se ve un poco de estuco.

Página apuntes: _____

Nota: Elevaciones tomadas desde datum point: 1012.00

Op/SubOp/Lote: 05/12/60

Unid. Ex. T

Dimen. (NxEx) 1x1

Sitio: 001

Estra. #1

1° Lote? No Lote anter. 58 Próximo Lote 61 BGS: 80-1.60

Elev. Inic.: NO 1010.18 NE 1010.10 SO 1010.22 SE 1010.08

Elev. Final.: NO 1009.65 NE 1009.65 SO 1009.60 SE 1009.60

Esquina Ref: NE N 847.96 E 455.11

Contexto/Tipo de depósito: Repleno

Suelo: Barro


Color / Munsell Cape Oscuro

Dibujos _____ Contenido Cerámica (1)

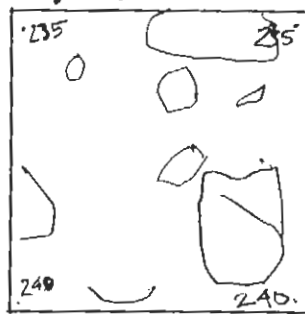
Foto/Digital _____

Descripción / Croquis (con medidas):

N-I



N-F



Nota: Se excavó el lote 60 en U.E:T hasta este nivel, porque se terminó la jornada de trabajo. El día lunes 17 continuaremos excavando. - por el feriado de semana Santa - el tipo de contexto es relleno, de los grados 1, 2, 3 y 4

Página apuntes: _____

M M J V S D
11 12 13 14 15 16

Nota: Elevaciones tomadas desde datum point: 1012.00

Op/SubOp/Lote: 05/12/61

Unid. Ex. T

Dimen. (NxEx) 1x1

Sitio: 001

Estra. #1

1° Lote? No Lote anter. 60 Próximo Lote — BGS: 1.60 - 2.90

Elev. Inic.: NO 1009.65 NE 1009.65 SO 1009.60 SE 1009.60

Elev. Final: NO 1008.55 NE 1008.50 SO 1008.55 SE 1008.50

Esquina Ref: NE N 847.96 E 455.11

Contexto/Tipo de depósito: Relinco


Suelo: Barro Color / Munsell Cafe Oscuro

Dibujos _____ Contenido: CERAMICA (A)

Foto/Digital _____

Descripción / Croquis (con medidas):

Piso de estuco



En principio se excavó lot 61, en U.E.:T hasta el nivel de piedras, que también se encontró en U.E.:AE. Pero se decidió retirar esa capa de piedra para investigar si detectábamos el rasgo de estuco que se identificó al final del lote 59 de U.E.:AE. Y un efecto lo que identificamos es que hay una ranura en el lado Oeste de la Unidad en la que continúa el estuco y también retiramos las piedras y detectamos lo que parece un PISO DE ESTUCO, ~~es muy conservado~~

Página apuntes: _____

*NOTA: Elevación tomada desde datum point: 1012.00

Op/SubOp/Lote: 05/12/62

Unid. Ex. AE

Dimen. (NxE) 1x1

Sitio: 004

Estra. #1

1° Lote? No Lote anter. 59 Próximo Lote — BGS: —

Elev. Inic.: NO 1008.65 NE 1008.65 SO 1008.70 SE 1008.70

Elev. Final: NO 1008.50 NE 1008.50 SO 1008.50 SE 1008.50

Esquina Ref: NE N 846.96 E 455.11

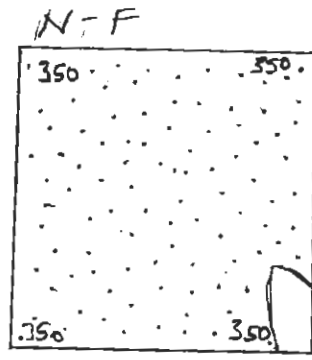

Contexto/Tipo de depósito: Relleno

Suelo: Barro Color / Munsell cafe claro

Dibujos — Contenido None

Foto/Digital —

Descripción / Croquis (con medidas):



 PISO DE ESTUCCO

Se excavó el lot 62, en U.E: AE para ver si el rasgo de estuco que se encontró en U.E: T continuaba, y en efecto se encontró.
No salió ningún material cultural.
- importante es mencionar que sobre el lado Este de U.E: T y AE, hay un pozo de agua y esto hace que haya mucho barro y que este estuco de este lado de este pozo.
de tenerlo.

Página apuntes: —

Nota: Elaciones tomadas desde datum point 1012.00

Op/SubOp/Lote: 05/12/63

Unid. Ex. C

Dimen. (NxEx) 1x1

Sitio: 001

Estra. # 1

1° Lote? No Lote anter. 27 Próximo Lote — BGS: —

Elev. Inic.: NO 1011.05 NE 1010.87 SO 1011.05 SE 1010.92

Elev. Final.: NO 1008.80 NE 1008.55 SO 1008.80 SE 1008.55

Esquina Ref.: NE N 846.96 E 454.11

Contexto/Tipo de depósito: Releno

Suelo: Piedra de río y Barro

Color / Munsell — — —


Dibujos —

Contenido No


Foto/Digital —

Descripción / Croquis (con medidas):

a particularidad de este lote 63 en U.E. C, es que se está excavando una sección
e un releno que está directamente por encima de un piso de estuco, No excavando
de la manera tradicional, sino remanentandola, Haciendo como una especie de túnel.



- Por razones de seguridad, solo logramos
quitar un poco de piedras que están por
encima del piso de estuco así que hicimos
el piso y tomamos fotografías.



→ Elevaciones del piso y nivel de
formado piso Datum Point:
1012.00

1008.80 → Elevación total del
Piso

PAREP 2006 FICHA DE LOTE

Excavador JAB/B

Fecha 25/ABR/06

Op/SubOp/Lote: 05/12/64 Unid. Ex. I-J Dimen. (NxE) 1x1

Sitio: 001 - EL PARAISO Estra. #1

1° Lote? No Lote anter. I, SE Próximo Lote 65 BGS: _____

Elev. Inic.: NO 1012.00 NE 1011.78 SO 1011.60 SE 1011.40 ←

Elev. Final.: NO 1011.15 NE 1011.07 SO 1011.10 SE 1011.10

Esquina Ref: NO N 85.14 E 157.14

Contexto/Tipo de depósito: Colapso


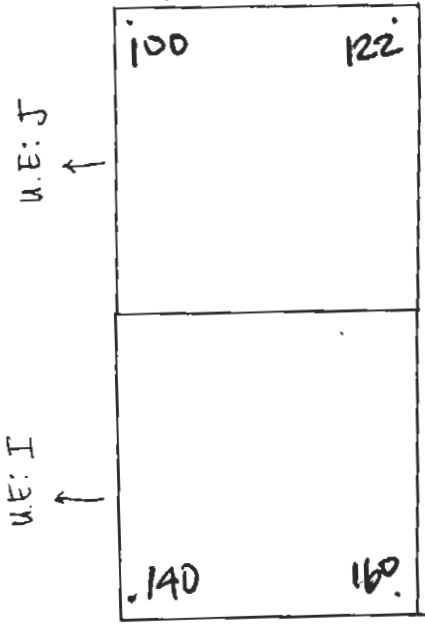
Suelo: _____ Color / Munsell _____

Dibujos _____ Contenido 15 TOBA (15)

Foto/Digital _____

Descripción / Croquis (con medidas):

N-I



Página apuntes: _____

Elavaciones tomadas desde dicho punto 1013.00

Op/SubOp/Lote: 05/12/65

Unid. Ex. I-J

Dimen. (NxEx) 2x1

Sitio: 001-EL PARAISO

Estra. # 1

1° Lote? No Lote anter. 64 Próximo Lote — BGS: —

Elev. Inic.: NO 1011.15 NE 1011.07 SO 1011.10 SE 1011.10

Elev. Final: NO 1011.10 NE 1011.07 SO 1011.05 SE 1011.05

Esquina Ref: NO N 853.96 E 453.11

Contexto/Tipo de depósito: Colapso.

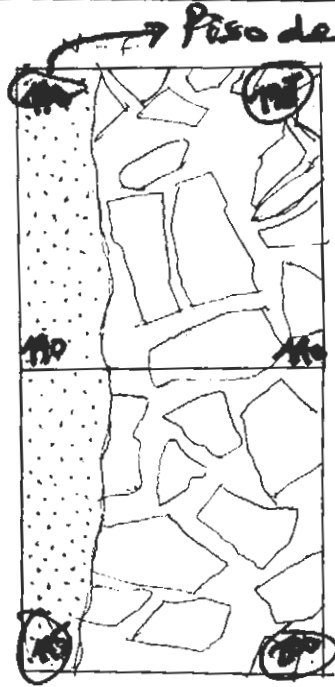

Suelo: — Color / Munsell —

Dibujos — Contenido Non

Foto/Digital —

Descripción / Croquis (con medidas):

N-I



Al excavar botas en U.E: I-J, se detectó en el lado Oeste de la unidad, un rasgo de Estuco y en el resto de la excavación un emplantillado que sirve de base para ese piso

Página apuntes: —

Elevación tomada desde datum point: 1013.00

→ 1011.10 = Elevación total

PAREP 2006 LOT FORM

Excavator JR/B Date 2/Mayo/06

Op/SubOp/Lot: 05/12/66 Ex. Unit M Size (NxEx) 1x1
Site: 001 Str #1

Initial Lot? NO Prev. lot 10 Next lot 68 BGS: _____

Initial elev.: NW 1009.98 NE _____ SW _____ SE _____

Final elev.: NW 1009.85 NE 1009.95 SW 1009.85 SE 1010.00

ESQUINA REF: NE N 845.76 E 455.11


Depositional significance _____ → Relleno de compactación

Soil type _____ Munsell/Color _____

Drawings _____ Contents TOBA (20)

Photo/Digital _____

Description/Sketch (with measurements):



El lote 66, en U.E.:M. presenta las mismas características que U.E.:T y U.E.:AE, es un relleno de retención de gradas que tiene la Estr. #1, este relleno está compuesto de pequeñas piedras de canto redado.

Note refs _____ Elevaciones tomadas desde datum point: 1012.00

PAREP 2006 FICHA DE LOTE

Excavador JRAB

Fecha 2/MAY/06

Op/SubOp/Lote: 05/12/67

Unid. Ex. K

Dimen. (Nx E) 1x1

Sitio: _____

Estra. _____

1° Lote? No Lote anter. 5 Próximo Lote 69 BGS: _____

Elev. Inic.: NO _____ NE _____ SO _____ SE _____

Elev. Final: NO 1010.08 NE 1010.08 SO 1010.08 SE 1010.10

Esquina Ref: NE N 844.96 E 455.11

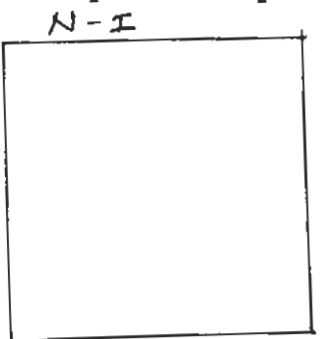
Contexto/Tipo de depósito: Colapso

Suelo: _____ Color / Munsell _____

Dibujos _____ Contenido tan (2)

Foto/Digital _____

Descripción / Croquis (con medidas):



→ Piedras de 4ra Graba

Página apuntes: _____

Elevaciones tomadas desde datum point: 1012.00

PAREP 2006 FICHA DE LOTE

Excavador JRR/B

Fecha 3/MAY/06

Op/SubOp/Lote: 05/12/68

Unid. Ex. M

Dimen. (NxEx) 1x1.40

Sitio: 001

Estra. # 1

1° Lote? No Lote anter. 66 Próximo Lote 70 BGS: ---

Elev. Inic.: NO 1009.85 NE 1009.95 SO 1009.85 SE 1010.00

Elev. Final.: NO 1009.65 NE 1009.65 SO 1009.68 SE 1009.90

Esquina Ref: NE N 845.96 E 455.11

Contexto/Tipo de depósito: Relleno de retención

Suelo: Barro


Color / Munsell cafe claro?

Dibujos _____

Contenido Ceramica (2A)

Foto/Digital _____

Descripción / Croquis (con medidas):



Página apuntes: _____

Elevaciones tomadas desde datum point: 1012.00

PAREP 2006 FICHA DE LOTE

Excavador JRR/B

Fecha 4/MAY/06

Op/SubOp/Lote: 05/12/69

Unid. Ex. K

Dimen. (NxEx) 1 x 1.40

Sitio: 001

Estra. #1

1° Lote? No Lote anter. 67 Próximo Lote — BGS: —

Elev. Inic.: NO 1010.08 NE 1010.08 SO 1010.08 SE 1010.10

Elev. Final.: NO 1009.68 NE 1009.70 SO 1009.70 SE 1009.70

Esquina Ref: NE N 844.96 E 455.11

Contexto/Tipo de depósito: Relleno de Retención

Suelo: Barro

Color / Munsell cafe duro?


Dibujos —

Contenido Cerámica (A)

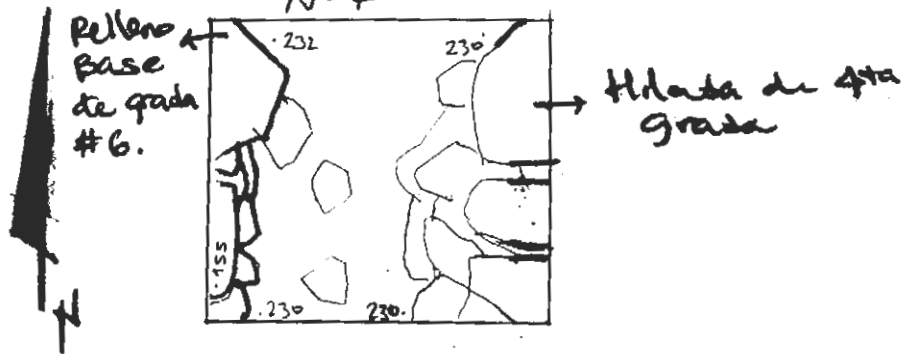
Foto/Digital —

Descripción / Croquis (con medidas):

N-I



N-F



Página apuntes: —

Elevaciones tomadas desde
abajo ~~del~~ 10/12/00

Op/SubOp/Lote: 05/12/70 Unid. Ex. M Dimen. (NxE) 1x1.40

Sitio: 001 Estra. #1

1° Lote? NO Lote anter. 68 Próximo Lote — BGS: —

Elev. Inic.: NO 1009.65 NE 1009.65 SO 1009.68 SE 1009.70

Elev. Final: NO 1008.75 NE 1008.48 SO 1008.72 SE 1008.45

Esquina Ref: NE N 845.96 E 455.11

Contexto/Tipo de depósito: Relleno de Retención

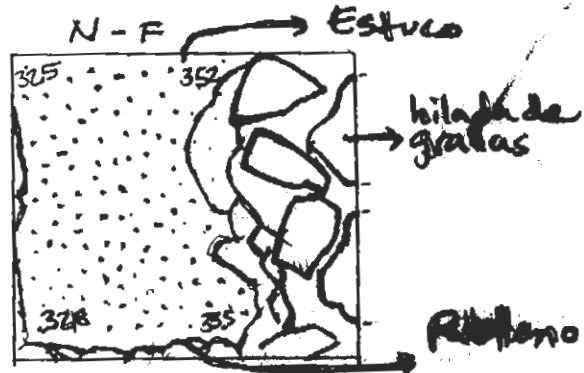

Suelo: fiesta no con barro. Color / Munsell —

Dibujos — Contenido —

Foto/Digital —

Descripción / Croquis (con medidas):

N-I



El lot 70, en U.E:M se excavó hasta llegar al Nivel de PISO o ANDEN cubierto de Estuco que se detecto en las U.E:T y AE. El tipo de contacto era relleno de retención de gradas. No se encontro ningún material cultural. por lo que se ve, el estuco continua tanto hacia el Norte como al Sur.

PAREP 2006 FICHA DE LOTE

Excavador J.R.R/B

Fecha 5/MAY/06

Op/SubOp/Lote: 05/12/71

Unid. Ex. AF?

Dimen. (NxEx) 1x1

Sitio: 001

Estra. #1

1° Lote? Si Lote anter. — Próximo Lote 72 BGS: —

Elev. Inic.: NO 1011.38 NE 1011.33 SO 1011.23 SE 1011.20

Elev. Final: NO 1010.92 NE 1010.66 SO 1010.74 SE 1010.68

Esquina Ref: NE N 843.96 E 455.11


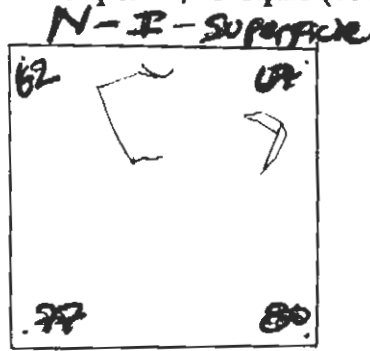
Contexto/Tipo de depósito: Relleno

Suelo: — Color / Munsell —

Dibujos — Contenido —

Foto/Digital —

Descripción / Croquis (con medidas):



Página apuntes: —

Elevaciones tomadas desde datum point: 1012.00

PAREP 2006 FICHA DE LOTE

Excavador JRR/S

Fecha 8/MAY/06

Op/SubOp/Lote: 85/12/72

Unid. Ex. AP

Dimen. (NxE) 1x1.40

Sitio: 001

Estra. #1

1° Lote? No Lote anter. 71 Próximo Lote 73 BGS: _____

Elev. Inic.: NO 1010.92 NE 1010.66 SO 1010.74 SE 1010.68

Elev. Final: NO 1010.26 NE 1010.25 SO 1010.26 SE 1010.30

Esquina Ref: NE N 843.96 E 455.11

Contexto/Tipo de depósito: Rellevo

Suelo: _____ Color / Munsell Coque oscuro.

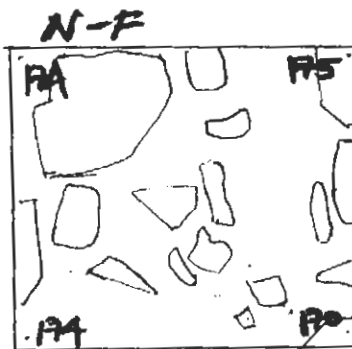
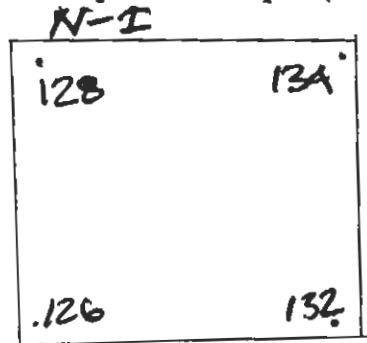
Dibujos _____

Contenido Cerámica (3)

Foto/Digital _____

litha (16)
obsidiana (1) - mva pa.

Descripción / Croquis (con medidas):



Página apuntes: _____

Elevaciones tomadas desde
datum point: 1012.00

PAREP 2006 FICHA DE LOTE

Excavador JRP/B

Fecha 9/MAY/06

Op/SubOp/Lote: 05/12/73

Unid. Ex. AF

Dimen. (NxE) 1K1.40

Sitio: 001

Estra. #1

1° Lote? No Lote anter. 72 Próximo Lote — BGS: —

Elev. Inic.: NO 1010.26 NE 1010.25 SO 1010.26 SE 1010.30

Elev. Final: NO 1008.80 NE 1008.55 SO 1008.80 SE 1008.55

Esquina Ref: NE N 843.96 E 455.11

Contexto/Tipo de depósito: Relleno de retención.

Suelo: Barro

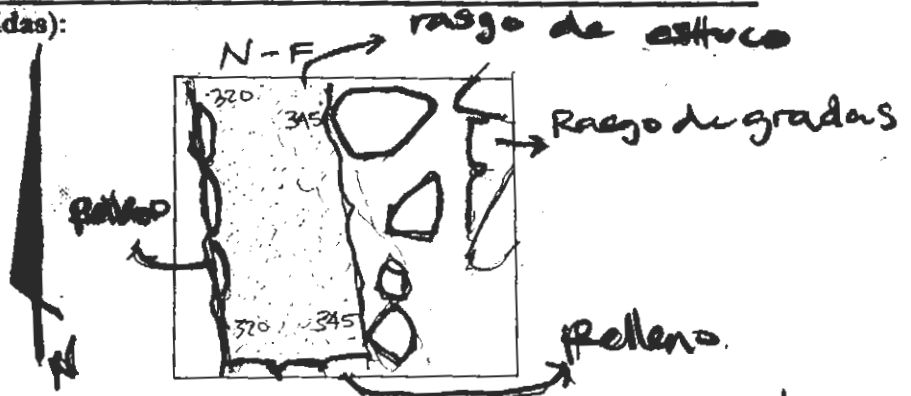

Color / Munsell cafe oscuro.

Dibujos —

Contenido Nada

Foto/Digital —

Descripción / Croquis (con medidas):



El lote 73, en U.E: AF, decidimos excavarlo todo y de una vez, hasta el rasgo de estuco

Página apuntes: —

Elevaciones tomadas desde datum point: 1012.00

Op/SubOp/Lote: 05/12/74

Unid. Ex. AG

Dimen. (NxE) 1x1

Sitio: 001

Estra. #1

1° Lote? si Lote anter. — Próximo Lote 77 BGS: —

Elev. Inic.: NO 1011.65 NE 1011.50 SO 1011.78 SE 1011.52

Elev. Final: NO ~~1010.12~~ NE 1010.12 SO 1010.12 SE 1010.10

Esquina Ref: NE N 842.96 E 453.11

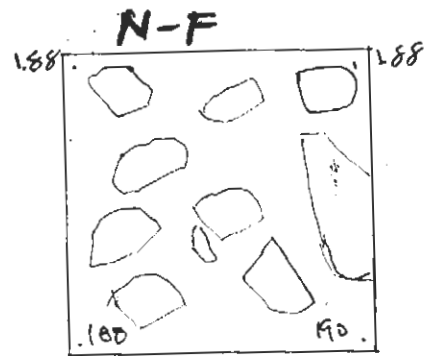
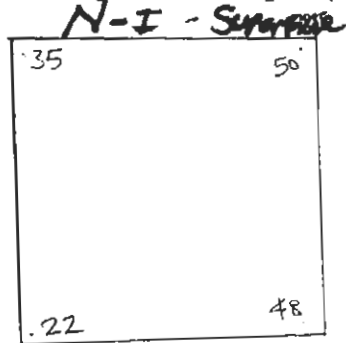
Contexto/Tipo de depósito: Relleno de Excavación anterior

Suelo: — Color / Munsell —

Dibujos — Contenido ceramica (H0)

Foto/Digital —

Descripción / Croquis (con medidas):



Elevaciones tomadas desde datum point: 1012.00

Op/SubOp/Lote: 05/12/75

Unid. Ex. AH

Dimen. (NxE) 1x1

Sitio: 001

Estra. #1

1° Lote? SI Lote anter. — Próximo Lote — BGS: —

Elev. Inic.: NO 1011.50 NE 1011.32 SO 1011.52 SE 1011.34

Elev. Final.: NO 1010.02 NE 1010.02 SO 1010.12 SE 1010.12

Esquina Ref: NE N 842.96 E 454.11

Contexto/Tipo de depósito: Relleno de Excavación anterior

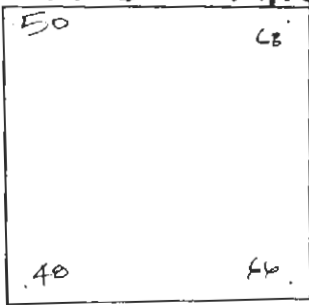
Suelo: — Color / Munsell cafe oscuro

Dibujos — Contenido No


Foto/Digital —

Descripción / Croquis (con medidas):

N-I - Surtepe



N-F



Página apuntes: —

Elevaciones tomadas desde datum point: 1012.00

PAREP 2006 LOT FORM

Excavator JRR/B

Date 10/MAY/06

Op/SubOp/Lot: 05/12/76

Ex. Unit AI

Size (NxEx) 1x1

Site: 001

Str #1

Initial Lot? SI Prev. lot --- Next lot --- BGS: ---

Initial elev.: NW 1011.32 NE 1011.18 SW 1011.34 SE 1011.24

Final elev.: NW 1009.96 NE 1010.08 SW 1010.02 SE 1010.02

Reference corner: NE N 842.96 E 455.11

Depositional significance Rellevo de excavación anterior

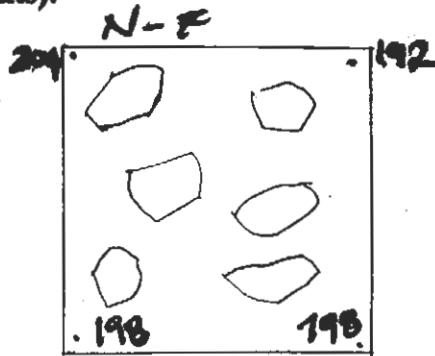
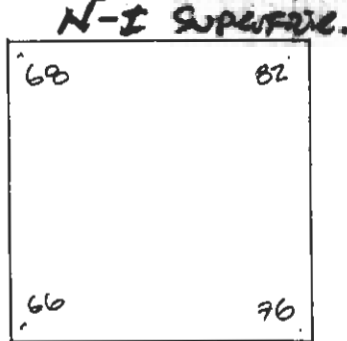
Soil type --- Munsell/Color ---

Drawings ---

Contents Nada

Photo/Digital ---

Description/Sketch (with measurements):



Note refs ---

Elevaciones tomadas desde datum point: 1012.00

PAREP 2006 LOT FORM

Excavator JPR/B
S.E.M

Date 1/JUN 18/06

Op/SubOp/Lot: OS/12/77

Ex. Unit A9

Size (NxEx) 1x1

Site: 001 - EL PARAISO

Str # 1

Initial Lot? No Prev. lot 74 Next lot - BGS: _____

Initial elev.: NW 1010.12 NE 1010.12 SW 1010.12 SE 1010.10

Final elev.: NW 1008.42 NE 1008.40 SW 1008.44 SE 1008.44

Reference corner: NE N 842.96 E 453.11

Depositional significance Relleno

Soil type Bano


Munsell/Color cafe oscuro.

Drawings _____

Contents Ceramica (8)

Photo/Digital _____

Description/Sketch (with measurements):



SE DETECTO AL FINAL DEL LOT 77. USU EL PISO DE ESTUCCO ENCONTRADO EN U.E.: T, A2, M. NO SE ENCONTRA.

Note refs _____

Elevaciones tomadas desde datum point: 1012.00