

---

Four Valleys Archive

Anthropology

---

2006

## EPV Op. 05-13 Lot Forms 2006

Santiago Escobar Morales

Follow this and additional works at: <https://digital.kenyon.edu/honduras>



Part of the Archaeological Anthropology Commons

---

### Recommended Citation

Escobar Morales, Santiago, "EPV Op. 05-13 Lot Forms 2006" (2006). *Four Valleys Archive*. Paper 96838.  
<https://digital.kenyon.edu/honduras/96838>

This Lot Card is brought to you for free and open access by the Anthropology at Digital Kenyon: Research, Scholarship, and Creative Exchange. It has been accepted for inclusion in Four Valleys Archive by an authorized administrator of Digital Kenyon: Research, Scholarship, and Creative Exchange. For more information, please contact [noltj@kenyon.edu](mailto:noltj@kenyon.edu).

Op/SubOp/Lote: 05/13/01 Unid. Ex. A Dimen. (NxE) 2x1

Sitio: 007 Estr. #1

1° Lote?  Lote anter. \_\_\_\_\_ Próximo Lote \_\_\_\_\_ BGS: 0-10

Elev. Inic.: NO 1009.69 NE 1009.81 SO 1009.75 SE 1009.84

Elev. Final: NO 1009.65 NE 1009.73 SO 1009.67 SE 1009.67

Esquina Ref: NE N 877.79 E 426.41

Contexto/Tipo de depósito: Escombros con tierra húmeda

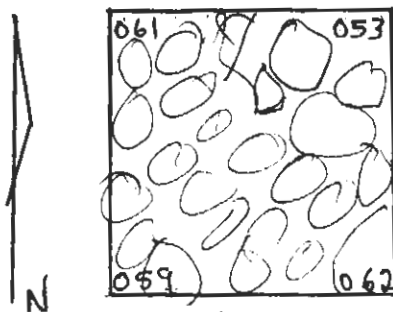
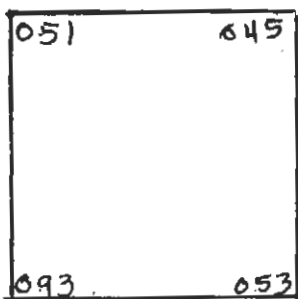
Suelo: húmeda Color / Munsell café

Dibujos \_\_\_\_\_

Contenido 3 Fragmento cerámico  
5 Fragmento piedra de Talo

Foto/Digital \_\_\_\_\_

**Descripción / Croquis (con medidas):**



Se excavo esta unidad con el objetivo de encontrar la parte superior de la 2da Terraza

Op/SubOp/Lote: 05/13/02 Unid. Ex. B Dimen. (NxEx) 1x1

Sitio: 002 Estra. # 1

1° Lote?  Lote anter. \_\_\_\_\_ Próximo Lote \_\_\_\_\_ BGS: 0-40

Elev. Inic.: NO 1009.88 NE 1009.19 SO 1009.31 SE 1009.75

Elev. Final: NO 1008.87 NE 1009.51 SO 1008.88 SE 1009.59

Esquina Ref: 0E N 877.79 E 425.41

Contexto/Tipo de depósito: Escombros con moneda de Tiesoo

Suelo: humido Color / Munsell rojizo


Dibujos \_\_\_\_\_ Contenido Ninguno

Foto/Digital \_\_\_\_\_

Descripción / Croquis (con medidas):



En esta unidad se excavo la capa de humus y aparecio el orden el cual es el mismo que aparecio en la OPO5 SubOP 11 en el lado Sur lo que se puede observar es que dicho orden con las Terrazas no cuadra por Ej: lo difícil de entender es que en la parte superior de la Superesta Terraza no tenemos mas alineamiento de piedras por la destrucción de la maquinaria.



Página apuntes: \_\_\_\_\_

Entonces se decidira Futura mente la excavacion de las unidades que conecta la SubOP 11 con la 13 para saber lo que pasa con las Terrazas

PAREP 2006 FICHA DE LOTE

Excavador J.E.M.H Fecha 7/03/06

Op/SubOp/Lote: 05/13/03

Unid. Ex. H

Dimen. (NxE) 7x7

Sitio: 001

Estr. # 1

1° Lote?  Lote anter. \_\_\_\_\_ Próximo Lote \_\_\_\_\_ BGS: 0-40

Elev. Inic.: NO 1009.31 NE 1009.75 SO 1009.33 SE 1009.73

Elev. Final: NO 1008.87 NE 1009.51 SO 1008.93 SE 1009.63

Esquina Ref: NE N 846.79 E 425.41

Contexto/Tipo de depósito: humus con mezcla de escombros

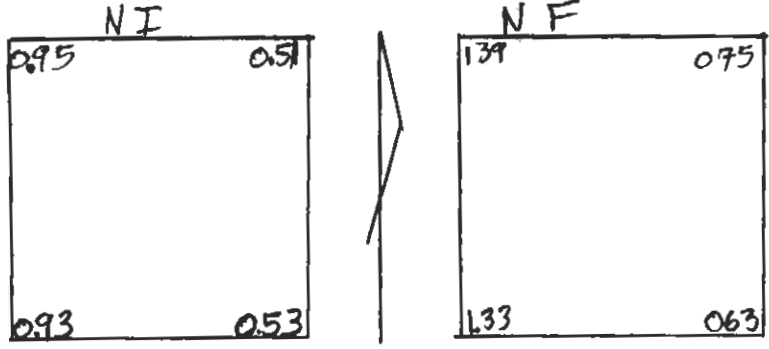
Suelo: humus

Color / Munsell: cafe

Dibujos \_\_\_\_\_ Contenido Ninguno

Foto/Digital \_\_\_\_\_

Descripción / Croquis (con medidas):



Se decidió excavar esta unidad quitando la capa de Tierra con mezcla de escombros, apareció la parte superior del andén y la Superficie Terrosa la cual continúa de Norte a Sur.

Op/SubOp/Lote: 05/13/04

Unid. Ex. 6

Dimen. (NxE) 1x1

Sitio: 001

Estr. # 1

1° Lote?  Lote anter. \_\_\_\_\_ Próximo Lote \_\_\_\_\_ BGS: 0-10

Elev. Inic.: NO 1009.75 NE 1009.84 SO 1009.73 SE 1009.26

Elev. Final: NO 1009.68 NE 1009.78 SO 1009.66 SE 1009.76

Esquina Ref: NE 87679 N 87679 E 42641

Contexto/Tipo de depósito: humus con mezcla de escombros

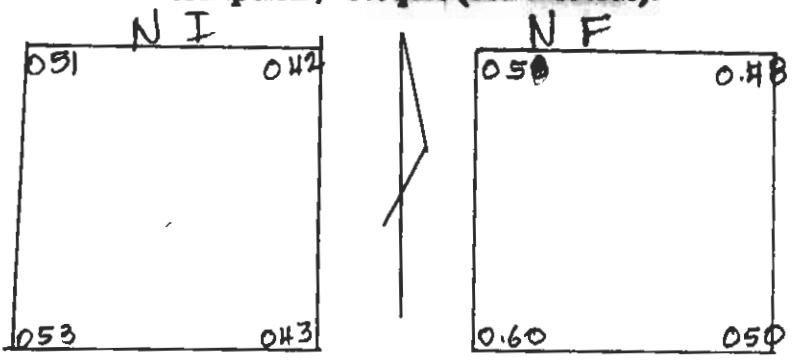
Suelo: humus Color / Munsell: cafe

Dibujos \_\_\_\_\_

Contenido 6 Fragmentos de piedra de talca  
6 Fragmentos cerámicos

Foto/Digital \_\_\_\_\_

Descripción / Croquis (con medidas):



Se excavo 10 CMTS solo para saber la parte superior de la terraza a nivel de la ultima elada de piedra las cuales estan alineadas de Norte a sur, pero solo aparecen mas escombros con mezcla de tierra heumus esto significa el riesgo de la destruccion que tuvo el monticulo por la Maquina

Op/SubOp/Lote: 05/13/05 Unid. Ex. N Dimen. (NxE) 1x1  
Sitio: 001 Estra. # 1

1° Lote?  Lote anter. \_\_\_\_\_ Próximo Lote \_\_\_\_\_ BGS: \_\_\_\_\_

Elev. Inic.: NO 1009.73 NE 1009.26 SO 1009.55 SE 1009.87

Elev. Final: NO 1009.66 NE 1009.95 SO 1009.49 SE 1009.92

Esquina Ref: NE N 845.83 E 426.34

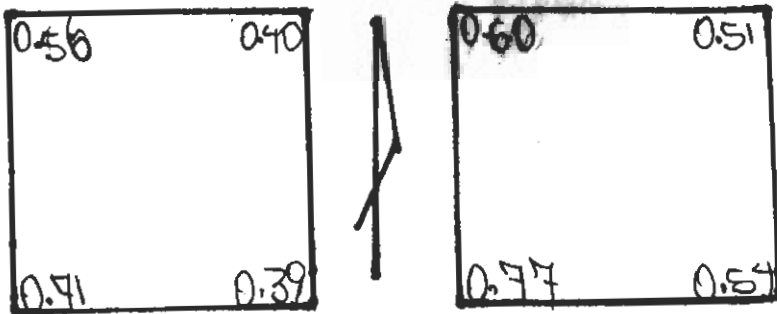
Contexto/Tipo de depósito: capa de humus con escombros

Suelo: humus Color / Munsell cafe claro

Dibujos \_\_\_\_\_ Contenido: Ninguno

Foto/Digital \_\_\_\_\_

**Descripción / Croquis (con medidas):**



Se escavo en esta unidad con el objetivo de encontrar la parte superior del 3er andar el cual por destrucción masiva de la maquina solo se encuentran escombros

Op/SubOp/Lote: 05/13/06

Unid. Ex. 0 Dimen. (NxE) 7x7

Sitio: 001

Estra. # 1

1° Lote?  Lote anter. \_\_\_\_\_ Próximo Lote \_\_\_\_\_ BGS: 0-25

Elev. Inic.: NO 1009.33 NE 1009.73 SO 1009.24 SE 1009.55

Elev. Final.: NO 1008.87 NE 1008.86 SO 1008.85 SE 1008.86

Esquina Ref: NE N 845.79 E 425.41

Contexto/Tipo de depósito: humus con escombros

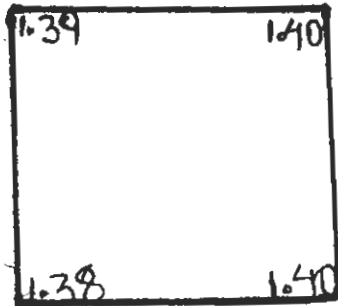
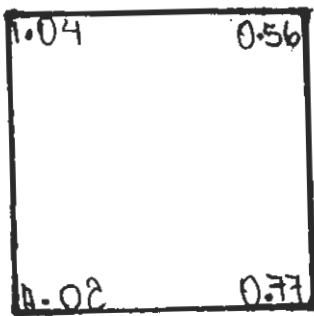
Suelo: humus Color / Munsell cafe

Dibujos \_\_\_\_\_

Contenido Ninguno

Foto/Digital \_\_\_\_\_

Descripción / Croquis (con medidas):



Se excavo la capa de humus con mezcla de piedra con escombros hasta llegar al alineamiento de piedras del 2do anden

Op/SubOp/Lote: 05/13/07

Unid. Ex. P

Dimen. (NxEx) 1x1

Sitio: 001

Estra. # 1

1° Lote?  Lote anter. \_\_\_\_\_ Próximo Lote \_\_\_\_\_ BGS: 0-20

Elev. Inic.: NO 1009.49 NE 1009.72 SO 1009.54 SE 1009.86

Elev. Final: NO 1009.63 NE 1009.69 SO 1009.43 SE 1009.75

Esquina Ref: NE N 844.79 E 425.41

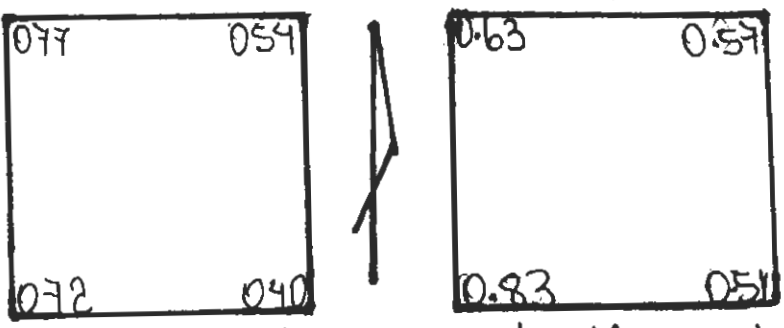
Contexto/Tipo de depósito: humus con escombros

Suelo: humus Color / Munsell Cafe

Dibujos \_\_\_\_\_ Contenido Ninguno

Foto/Digital \_\_\_\_\_

Descripción / Croquis (con medidas):



se excavo la capa de tierra humos con mezcla de piedra de escombros descubriendose la huella de la maquina que destruyo el monticulo



Op/SubOp/Lote: 05/12/08 Unid. Ex. Q Dimen. (NxEx) 1x1

Sitio: 001 Estra. #1

1° Lote?  Lote anter. \_\_\_\_\_ Próximo Lote \_\_\_\_\_ BGS: 0-20

Elev. Inic.: NO 1009.24 NE 1009.55 SO 1009.05 SE 1009.64

Elev. Final: NO 1008.86 NE 1008.85 SO 1008.93 SE 1008.91

Esquina Ref: NE N 87429 E 42241

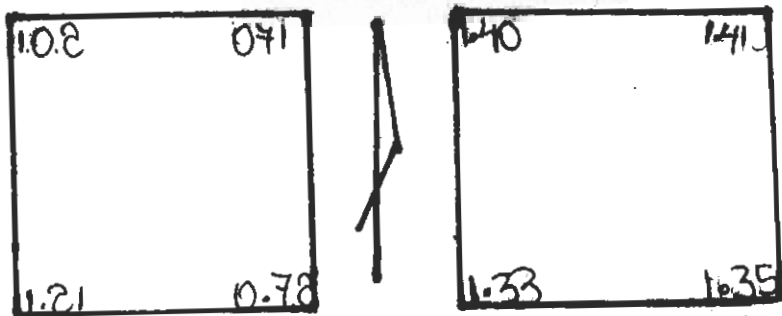
Contexto/Tipo de depósito: humos con escombros

Suelo: humus Color / Munsell cafe

Dibujos \_\_\_\_\_ Contenido Ninguno

Foto/Digital \_\_\_\_\_

**Descripción / Croquis (con medidas):**



se excavó la capa de tierra humus con escombros hasta llegar a la parte superior del ado andén.  
 finaliza el lote cuando aparece el aliniamiento de piedras de la parte superior del ado andén.