

2003

EPV 008 Ramirez Field Notes 2003

Roberto Ramirez

Follow this and additional works at: <https://digital.kenyon.edu/honduras>



Part of the Archaeological Anthropology Commons

Recommended Citation

Ramirez, Roberto, "EPV 008 Ramirez Field Notes 2003" (2003). *Four Valleys Archive*. Paper 96904.
<https://digital.kenyon.edu/honduras/96904>

This Field Notes is brought to you for free and open access by the Anthropology at Digital Kenyon: Research, Scholarship, and Creative Exchange. It has been accepted for inclusion in Four Valleys Archive by an authorized administrator of Digital Kenyon: Research, Scholarship, and Creative Exchange. For more information, please contact noltj@kenyon.edu.

2003/0/1
Año Exc page

Date
↓

15 / julio / 2003

- Apunte Generales Op 2 - 2003 - plaza el Norte
- Excavador: Roberto Martínez (8) cuadradora 4
- Ayudantes: Martín Menjivar y Jorge Martínez

En Excavación al día 15 de julio se reanuda el trabajo de la zona, realizando el "seco" en el fondo, por lo que en el día "el seco" se reanuda el trabajo de la zona; y también de haber dado los puntos correspondientes para el pozo, Marcela asignó un pozo a Yann y a mí.

El pozo es el pozo # 7; 315 ft de profundidad, con 1 pozo reanuda el trabajo de la zona; y también de haber dado los puntos correspondientes para el pozo, Marcela asignó un pozo a Yann y a mí. El pozo es el pozo # 7; 315 ft de profundidad, con 1 pozo reanuda el trabajo de la zona; y también de haber dado los puntos correspondientes para el pozo, Marcela asignó un pozo a Yann y a mí.

	OP 02/07		Mercadería	Total	
- Nombre del			AF	E	Z
	NW	1	24	-12	981.91
	NE	2	24	-10	[999.76]
	SE	3	22	-10	991.98
	SW	4	22	-12	989.96

2003/8/2

16/JUL/2003

Apuntes Generales op2 pozo#7 Lot#1

- Sitio de Excavación: "El capetal" El paraíso Copán
- Plaza al norte de estructura 4
- Excavador: J. Roberto Ramirez / 8
- Ayudantes: Martin Menjivar - Jorge Marquez

Hoy empezamos la excavación en mi pozo a las 8:40 am ordene a mis ayudantes que finalizaran de llegar a una profundidad de 15cm ya que ayer no logramos terminar el lote.

Es un día sumamente bello, cielo despejado, con humedad posiblemente unos 27° grados centígrados.

Tenemos un poco de dificultad en cuanto a herramientas ya que no contamos con un puzaguantes extra, ¡ha pero ahora tengo listo con algunas cucharas y una pala! Voy a ver si puedo utilizarlas; hoy estoy un poco preparado para las herramientas me puse un poco de repelente y bueno solo queda ver si en verdad da resultado

En estos momentos la hora es 9:45am, todo va bien todo en orden, ¡todo #2011.

2003/8/3

16/JUL/2003

Apuntes Generales op2 Pozo #7 lote 2

- Sitio de Excavación: "El cafetal" El paraiso corán plaza al norte de estructura 4
- Excavador: José Roberto Ramirez / 8
- Ayudantes: Martín Menjivar y Jorge Marquez

En efecto terminamos de excavar los primeros 15cm y empezamos ahora los 10 cm siguientes obviamente hay un cambio de tierra tipo "canche" "cáliche" poco arenosa entonces cambiamos de nivel y de lote, en este lote #2 se han encontrado mucho mas pedazos de cerámica que en el lote anterior; algo importante es que en el lote 1 se encontro un pedazo de cerámica con muy buen acabado de color rojo en la parte exterior quita este tipo de cerámica es del tipo TIPÓN de Quirigua. - fuele sorprendido cuando la vi, su belleza me impacto..

bueno es en realidad un día bastantesoleado, con relativa humedad pero en fin muy divertido y edificante.

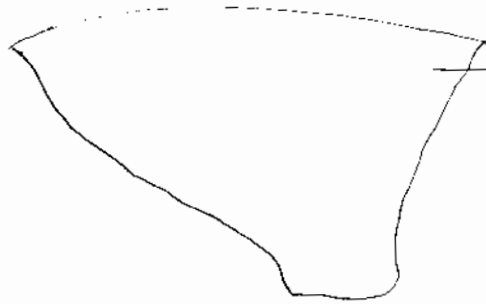
2003/8/4

Fecha: 16/JUL/03


Dibujo

Excavación - lugar: "el cafetal" - El paraíso corán

Excavador: J. Roberto Ramirez / 8 - OP2, pozo #7, lote 1




Parte externa del Fragmento de cerámica tipo "Suro" de forma o tipo "Tipón" de Durrón de Coloración roja, de superficie liza en ambos lados, con un borde acabado y de unos 5mm de ancho




JRR/8 - OP2 pozo #7 Lote 2



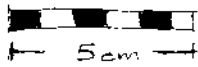
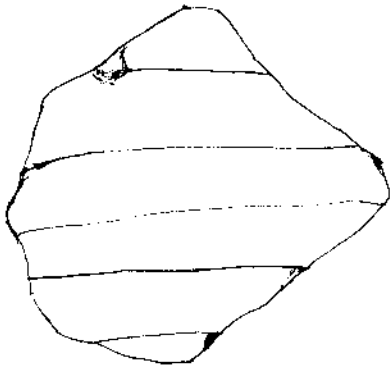
Fragmento de una cerámica denominada "Cementado" recuperada en el lote 2. Color café claro



Fragmento de una Oreja de una Vajra, color anaranjado ligero



DIBUJO Excavación - Lugar: "EL CAFETAL" El PARAISO COPÁN
Excavador: JRR/B, op 2, POZO #7, Lote 2



17 / JUL / 2003

Page 6

Apuntes Generales op2 sop7 lote 3 Level 3-(Laja)

- Sitio de Excavación: "El Cafetal" el paraíso copán
Plaza al norte de estructura 4
- Excavador: J. Roberto Ramirez / 8
- Ayudantes Martin Menjivar - Jorge Marquez

OK, así es otro día de excavación, me preparo para la excavación, con el recuerdo fresco en la memoria de el juego que tuvimos ayer yo, Yann, y Marcelo - equipo Europeo vs Honduras y bueno el resultado final fue 2 a 1 ganó Yann y Marcelo, pero al menos yo pude darle en el rollo una vez.

bien ahora estoy empezando el lote 3 y Hemos visto que Hay gradualmente un cambio de tierra, eso significa que Hay que cambiar a nivel 3, He encontrado que este nivel, ~~a~~ mejor dicho la tierra es sumamente pegajosa y con mucha arena y bastante Laja.

por lo demás pues es algo interesante estar aquí, caminar entre la plaza, observar las estructuras e imaginar lo que algún día fueron en su esplendor, Siempre que estoy aquí no puedo dejar de imaginar ¿que hacían las personas?, cual era su rutina diaria, etc ¡es Fantástico!

Al final del 3er nivel (Level-) notamos que la tierra había cambiado de color y también había mucha Lajas y también la tierra era muy pegajosa.
(caca-amarillo)

	N	E	Z	OP 02/08
18 SE	11.98	-50.00	999.44	Pozo 8 Sitio "EL CAFETAL" EL PARAISO
19 NE	16.89	-49.42	999.62	21 JUL/2003
20 NC	17.21	-50.33	1,000.00	
21 SW	15.57	-51.85	999.86	

21/JUL/2003

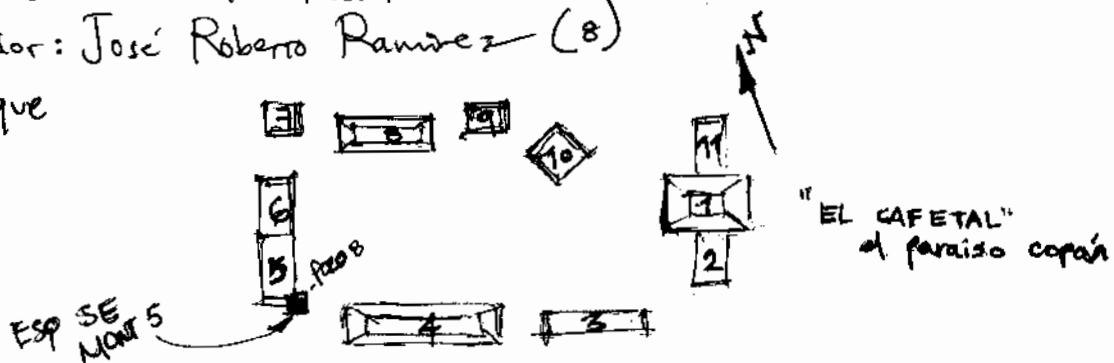
Apuntes Generales opz / sop 8 Lot 1 Level 1

• Sitio de excavación: "EL CAFETAL" EL PARAISO COPÁN

esquina sur-este Montículo 5

• Excavador: José Roberto Ramírez (8)

*Ayudante: Dimas - Quique



Hoy empezamos excavación en el pozo #8 aquí en el cafetal me siento muy bien de empezar otro pozo, debido a que no logre concluir el pozo anterior, porque estaba un poco enfermo, y bueno pues también me siento contento porque esta trabajando conmigo don dimas y es muy gratificante trabajar con él.- el día esta un poco nublado pero con mucha humedad (como siempre).

En la Esquina de la estructura 5 únicamente hemos empezado a quitar la capa de la superficie para poder apreciar de mejor manera la colocación de las piedras que estaban derribadas.

21/JUL/2003

Apuntes Generales op2 / sop 8 / Lot 2 Level 1

- Sitio de excavación: "El cafetal" el Paraíso Copán esquina su-este Montículo 5
 - Excavador: José Roberto Ramírez (e)
- Ayudantes: Dimas y Quique

Se empezó el 2do Lote luego de el almuerzo como a las 1:45pm. - anteriormente se limpio bien el pozo para poder tomar la fotografía luego como el pozo no esta flecto de una equiparada no es 2x2



por eso luego de haber

quitado la capa de la superficie tome medidas de los 4 puntos del pozo. Unicamente con la medida que poseian al haber quitado la capa; osea no era tomando del "punto verde", esto quiere decir que no tenían una medida igual, sino que varian.

En estos momentos me preparo a perfilar mejor mi pozo, que ahora que son las 4:15pm es necesario para poder ver de manera mas nitida y adecuada la esquina de la estructura. - en este lote 2 se han encontrado un poquito mas de ceramica que el ~~lote~~ lote 1, el color de la tierra es cafe oscuro y su contitura es un poco más pegajosa.

Date
22/julio/2003

Apuntes Generales op2-Sop 7 - Lot X

- Sitio de excavación: "el cafetal" el paraíso copán - plaza
- Excavador: J. Roberto Ramírez
- Ayudantes: Jorge - Martín

OK, como obviamente no trabaje el viernes 18 de Julio 2003, por estar enfermo, Marcello se encargó de el pozo #7; anteriormente yo había llegado al lot 4 sin terminar el 17/jul/03 - pero Marcello al ver que el sig. lote (5) ya era puro sedimento natural decidió cerrar el pozo ya que lo que buscábamos era un piso y efectivamente el piso estaba entre los ~~6~~ ^{Niveles} 2 y 3 y era donde mayor cantidad de cerámico se encontró, por lo tanto supongo que era ahí donde se encontraba el piso de relleno (ver dibujo-papel milimetrado)

El pozo #7 se cerró y empecé otra excavación en el Mont 5. cro.

Apuntes Generales op. 2 / Sop. 8 / Lot 2 22/Julio/2003

• Sitio de excavación: "EL CAFETAL" el paraíso copán

esquina Sur-este Montículo 5

• Excavador: José Roberto Ramírez (8)

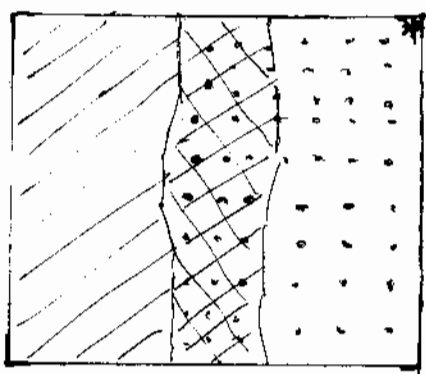
Ayudantes: Dimar - Quique

Hoy empecare a perfilar mejor los 4 perfiles de mi pozo y tambien terminaremos de llegar a la profundidad adecuada del 2° Lote, porque ayer no terminamos en la tarde.

Ademas hoy es mi ultimo dia de trabajo aqui en el paraíso y me siento un poco triste por eso, pero a la vez me siento sumamente contento por haber conocido a gente sumamente buena y de gran corazon, a la vez me siento satisfecho por todo lo que aprendi y trabaje en los diferentes sitios.

para agregar más inspiraciones a estos apuntes hoy es un dia muy bonito, no esta haciendo tanto calor

10:45am=He visto que mientras más descendemos en este pozo la tierra es en ciertas partes con Laja y canche y en otros es pura tierra sin piedras y de buena consistencia



↑ N

Lote 2 Nivel 1

▨ Tierra canche - con Laja

▩ Tierra Mezcla canche y Tierra Firme

⋯ Tierra firme color cafe oscuro
poco pegajosa

* punto Verde

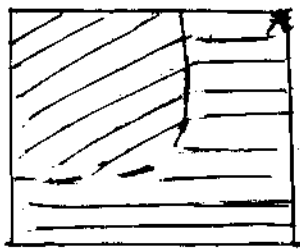
→ CONT.

Apuntes Generales op. 2 - Sep. 8 - Lot 2 - Lot 3

22 / Julio / 2003

- Sitio de Excavación: "EL CAPITAL" el paraíso copán
- esquina suroeste Montículo 5
- Excavador: José Roberto Ramírez (8)
- Ayudantes: Dimas - Quique


11:30 am decidimos apartir de ese cambio de tierra, cambiar Los Lotes:





* Punto Verde

Lot 3 Level 2 - Tierra Canche Clay

Lot 2 Level 1 - Tierra Firme

Ahora decidimos unicamente sacar y limpiar unicamente el Lote 2 ; Debido a que en el Lote 3 ~~habia~~ este más rocas que formaron parte de la estructura y además se sigue excavando el Lote 2 para ver si la línea del borde del montículo sigue o no.

DIBUJO



Fragmento de cerámica tipo Cementerio, encontrado en el Lote 2 Level 1.

Apuntes Generales op. 2 - Sop. 8 - Lot 2 y Lot 3

22/JULIO/2003

- Sitio de excavación: "EL CAFETA" el paraíso copán esquina sureste montículo 5
- Excavador: José Roberto Ramírez
- Ayudantes: Dimas - Quique

4:00pm = ya casi es hora de salir y hemos llegado a un punto ~~de~~ mi pozo en que descubrimos en el lado centro-este una gran piedra que "posiblemente" es parte de el borde de la esquina de el este de la estructura - o quizá las piedras que ahora vemos sea parte del derrumbe de la estructura y que la esquina sureste de la estructura este más adentro.

- no lo se - Marcelo también tiene sus dudas

