

2006

## EPV 008 Ramirez Field Notes 2006

Roberto Ramirez

Follow this and additional works at: <https://digital.kenyon.edu/honduras>



Part of the Archaeological Anthropology Commons

---

### Recommended Citation

Ramirez, Roberto, "EPV 008 Ramirez Field Notes 2006" (2006). *Four Valleys Archive*. Paper 96930.  
<https://digital.kenyon.edu/honduras/96930>

This Field Notes is brought to you for free and open access by the Anthropology at Digital Kenyon: Research, Scholarship, and Creative Exchange. It has been accepted for inclusion in Four Valleys Archive by an authorized administrator of Digital Kenyon: Research, Scholarship, and Creative Exchange. For more information, please contact [noltj@kenyon.edu](mailto:noltj@kenyon.edu).

El día Lunes 20 de febrero llegé al El Paraíso, Copán para integrarme al proyecto de investigación Arqueológica

Por la mañana Santiago Escobar me mostró las excavaciones que han realizado hasta el momento en el sitio de el Paraíso. Me indicó las unidades de excavación en las que estaría a cargo y hablamos acerca del objetivo de dicha excavación.

La trinchera que me asignaron ~~este~~ colocada al Este de la estructura 1 de sitio el Paraíso y cuenta con 10 Unidades de Excavación, a estas unidades se les asignará una letra, así en total van desde Unidad A, B, C, D, E, F, G, H, I, J.

A las 10:30 am se empezó a excavar los primeros 20cm <sup>7 fragmentos</sup> de Unidad A; se encontraron varios fragmentos pequeños de toba y un cosquillo de bala.

### MIÉRCOLES 21 FEBRERO 2006

Se excavó Lot 2 de U.E: A y en la sección oeste de la unidad salieron muchos desechos de piedra y en el lado Este se detectó lo que parece ser un escalón de la gradería de la estructura o posiblemente sea parte de alguna plataforma que pudo haber tenido la estructura; en tal motivo decidimos excavar U.E: B Lot 3 para saber si existe evidencia o rasgo arquitectónico que se pueda detectar

Los primeros 20 cm de U.E:B, únicamente se encontraron varios fragmentos pequeños de piedra toba

Miércoles 22 febrero 2006

Ahora por la mañana colocamos una nueva unidad de excavación que esta ubicada al este de U.E:A, la nueva UNIDAD de excavación es la U.E:K, el objetivo de colocar esta Unidad es ver si se detecta algún rasgo arquitectónico que tenia la Estructura 1

Al excavar este lote 4 en U.E:K se detecta que el tipo de deposito esta compuesto por escombros; ha salido tambien bastantes fragmentos pequeños de toba

Jueves 23 febrero 2006

Ayer por la tarde, antes de terminar la jornada, se colocó una Nueva Unidad de Excavación - U.E:L, el proposito de colocar esta unidad es ver si se detectan una; sección de la hilera de gradas de la Estructura #1 del paraíso

El Lote 7 en U.E:L se ha encontrado evidencia probablemente de lo que fue un muro moderno, el tipo de tierra es barro muy pegajosa y no es muy compacta.

Seguimos excavando Lot 7 de U.E:L y al parecer lo que vamos encontrando es relleno moderno, la tierra es Barro y muy suelta, a una profundidad de 110 cm se encontro

o se detectó una hilera de las gradas de la Sección Este de la Estructura #1 del Sitio El Paraíso

A Labo Norte de U.E: L, se decidió extender un 1 metro x 1m para identificar las gradas que se detectaron en excavaciones anteriores, extrayendo el relleno de conservación de las mismas gradas; esta sección que se está excavando no lleva un registro secuencial o gradual ya que, el relleno que se está excavando fue hecho al término de las excavaciones del año pasado (2005)

Lunes 27 Febrero 2006

Exc: JRR/B Site: 001

Hoy continuamos las excavaciones en OP. 05/12. en el relleno que se hizo en años anteriores llegamos hasta el nivel del nylon color verde, que es el que protege el piso de estuco que se detectó en el patio #1. hasta ese nivel se ha decidido excavar por el momento.

Colocamos una nueva Unidad de excavación, denominada U.E: M, colocada al lado norte de U.E: K, el objetivo de excavar en esta unidad es verificar la zona de excavación, para ver si se detecta algún nivel de escalones o algún otro rasgo arquitectónico.

En Lotos En U.E: M únicamente se excavó 20 cm se encontraron 2 fragmentos pequeños de piedra toba, la tierra en Humus y su color café claro

Martes 28 Febrero 2006


7:20am

Ayer en U.E: M Excavamos hasta lot 10, que tiene una profundidad de 90cm desde la superficie, se decidió excavar de esta manera, ya que el tipo de deposito que habia a que hay en la U.E esta compuesto de puro escombros.

Lo relevante en esta U.E fue que a 90cm encontramos una piedra, que pareciera haber formado parte de algun otro escalon o posiblemente de alguna terraza.

Seguimos excavando, esta vez el lote 10 en U.E: B con el proposito de llegar al nivel que vemos en U.E: M, que es posiblemente otro escalon o talvez una terraza.

Al ir avanzando en la excavación, se detectó más o menos a una profundidad de 40cm, ~~se detectó~~ 2 hileras de piedras ubicadas en el lado Oeste de la U.E: B, para tal efecto se decidió extender toda la excavación a ese nivel y finalizar el lote 12, luego decidimos excavar el proximo lote desde afuera hacia el rasgo de piedras que observabamos o sea así:



Para sorpresa nuestra, lo que creíamos que posiblemente era una terraza, las excavación nos cambió el discurso. El Lot 13 nos indicaba que identificamos otro nivel de gradas a una profundidad de aproximadamente 50cm desde la superficie y tiene 30cm de largo desde el borde exterior hasta el borde interno.

Miércoles 1 MARZO 2006

hoy se decidió continuar excavando en U.E:A, ya que tenemos identificado un escalon y dos hileras de piedra justo en la pared Oeste de la U.E:B, así que vamos a ver si se detecta este rasgo.

Se excavó en U.E:A hasta el Lot 16, mostrando lo que pareciera la sección superior de una plataforma de la estructura, por ahora decidimos dejarla así, tomamos fotografías y se decidió colocar U.E:N en el lado Oeste de U.E:A, con el objetivo de ver si detectábamos ~~esta~~ esta parte, el rasgo de los escalones o escalon 7 como lo llamo MARCELLO ayer por la tarde, cuando estuvo sacando puntos o coordenadas de las excavaciones.

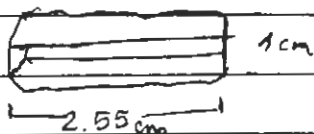
Jueves 2 Marzo 2006

hoy por la mañana, decidimos continuar excavando en U.E: N para ver si identificamos el nivel de grada que vimos en U.E: A y B.

excavamos el Lot 18 en U.E: N y solamente excavamos 20 cm por completo del lado Este de la Unidad y unos 10 cm en el total de la unidad, para nuestra sorpresa nos encontramos con lo que parece una terraza sobre el escalon No 7 y también vemos que las hileras de piedra siguen mostrándose.

Otro trabajo que estamos haciendo es rectificando las Unidades de excavación en las que hemos excavado ya que la excavación estaba desviada un poco hacia el lado norte, y ya sabiendo las coordenadas, entonces podemos delimitar bien que sección de las U.E perfilar o mejorar.

Una cosa que debo de mencionar es que aquí también encontré un fragmento de obsidiana:

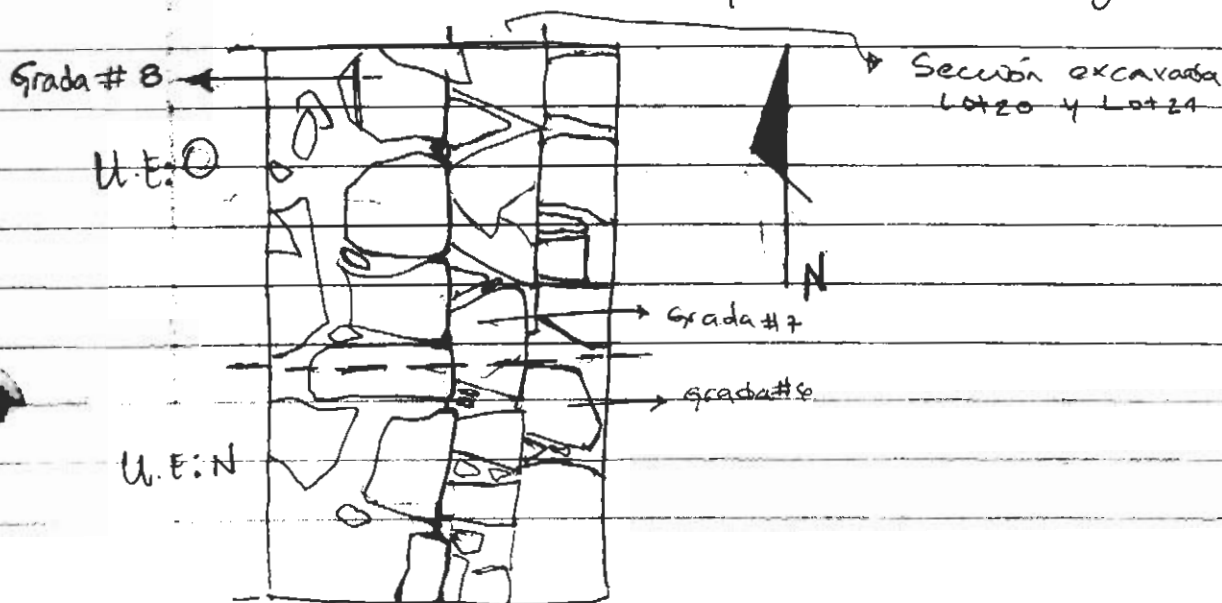


Viernes 3 Marzo 2006

- ▶ ahora por la mañana, colocamos la U.E: O Situada al lado Norte de U.E: N y al Oeste de U.E: B, el objetivo de colocar dicha Unidad es ver si se identifica el nivel de terraza que se encontró en U.E: N a una profundidad de 30cm de la Superficie.

Al terminar el Lot 18 en U.E: O, de 40cm aprox. se identificaron otro grupo de piedras, que tienen el mismo patron y estan a la misma profundidad que en U.E: N en Lot 18. En un principio, este rasgo que encontramos por encima de grada #7, lo denominamos como terraza #2, pero según podemos observar ya excavadas a un mismo nivel U.E: N y O, vemos que posiblemente sea parte de una primera hilada de piedras de una grada más de la estructura #1.

Se decide excavar una pequeña sección de U.E: N y O que es la sección Este de ambas unidades, aproximadamente unos 10cm de profundidad y unos 30cm de largo





Lunes 6 MARZO 2006

• El día Viernes 3 de marzo, por la tarde excavé en U.E: N el Lot 20 y en U.E: O el Lot 21, pero únicamente una sección del lado Este de ambas Unidades de excavación

Ahora por la mañana, la labor se centra en hacer el dibujo de perfil sur de U.E: N, A, K, L con el propósito de registrar el nivel de escalones que se han encontrado en Op 05/12. El siguiente paso será colocar U.E: P, al sur de U.E: N, el propósito es poder identificar el límite de los escalones que ya hemos detectado.

Martes 7 Marzo 2006

Ayer por la tarde, se terminó de excavar el Lot 22 en U.E: P, la profundidad a que excavamos fue más o menos hasta unos 250-300 cm, que es la profundidad a la que está expuesta el último nivel de escalones que ~~se~~ ha encontrado en U.E: N y O

Para poder tener una mejor perspectiva de si continúan o no las gradas, se decidió excavar U.E: Q, situada al Este de U.E: P y al sur de U.E: A.

Importante es mencionar que, hoy coloque una cota, que me servirá para tener las profundidades, mientras vamos excavando se hizo a partir del 1<sup>er</sup> punto de Elevación que se tomó en Op. 05/12 que es: 1011.72 que es la Esquina SO de U.E: N

En tal motivo, se colocó la Cota a una altura de 28cms mas alto de ese punto para que la elevación fuera. 1012.00 de esa forma, empecé a tomar medidas de Superficie U.E: Q, de ahí en adelante se procedera de esa manera.

Miércoles 8 Marzo 2006

Ahora por la mañana, se terminó de limpiar el Lot 24 en U.E: Q, tomare 2 fotografías mostrando las U.E: P y Q, en donde se observa un colapso, que probablemente sea una huella de la destrucción del tractor que daño la Estructura en los años 70's.

Hoy llegaron 2 nuevos trabajadores y es posible que trabajen en la trinchera donde estoy ubicado, en ese tiempo que se excavara en U.E: C y Mario y Daniel que son los otros trabajadores, continuaron excavando en U.E: Q

Jueves 9 Marzo 2006

- El día de hoy se excavaron las U.E: C, P, Q.

En U.E: C, se excavó el Lot 27 ahí se excavó hasta hasta detectar el borde de donde comienza la grada #6, precisamente sobre esa grada se encontró un rasgo de estuco en una pequeña sección de la grada.

El tipo de deposito que se detectó fue colapso de pedras que pertenecieron a gradas o algo así, estas pedras son de gran tamaño

Y muchas de estas piedras tenían cara de grades por eqm:





En U.E: Q se excavo el Lot 28, aqui el objetivo era llegar hasta el nivel de lo que probablemente sea la 1<sup>ra</sup> terraza sobre la cual esta asentada la grade #6. tanto en este lote, como en otros anteriores de esta U.E, se encontraron muchas piedras que seguramente pertenecieron a la ~~base~~ continuación de la sección sur de las tres grades que se han encontrado. En este lote se encontraron 8 fragmentos de taba, y la tierra era de un color cafe rojizo. Y de consistencia Barrosa.

En U.E: P, excavamos Lot: 29, para identificar bien una parte de la sección SUR de las grades, que fueron perturbadas / o dañadas por el paso del tractor en los años 70's → Aquí eso se aprecia claramente la zona afectada de la que esta intacta. el tipo de tierra era Barro y color cafe claro.

Vierres 10 Marzo 2006

hoy solo se excavo en U.E: D Lot 30 y se excavo de manera no registrada 2m de largo x 1 ancho al Este de U.E: C

 Areas excavadas en años anteriores.



2006-8-11

LUNES 20 MARZO 2006

Hoy luego de una larga semana de Spring break, regresamos al Paraíso, a continuar con las excavaciones.

Por el momento se está excavando Lot 31 en U.E: D para seguir el rasgo de los escalones. Además se sigue excavando la zona al Este de U.E: C, el objetivo es que podamos tener más espacio y por ende, una mejor perspectiva de la Arquitectura de esta sección de la Estructura #1.

Al conducir al Lot 31 en U.E: D, encontramos 96 fragmentos de tiza, uno de los cuales estaba esculpida con forma de palo de guacamalaya, tiene aprox 20cm de largo y 9cm de ancho.

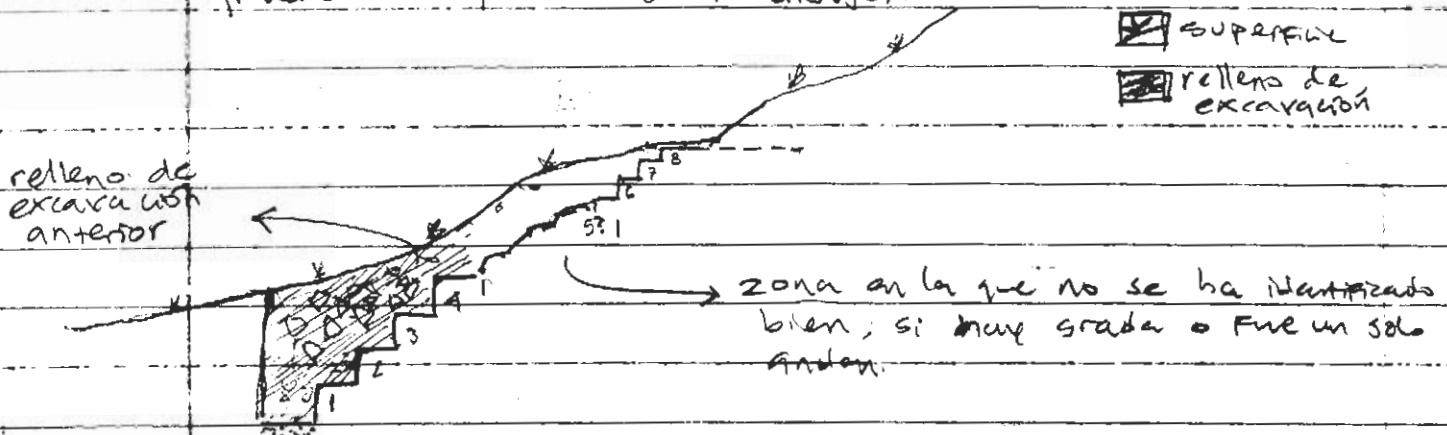
Martes 21 Marzo 2006

Hoy empezamos a excavar U.E: R y U.E: S y U.E: T en Unidades R y S, el objetivo era llegar al nivel del Andén que está sobre escalón No 7 que se encuentra a unos 30cm aprox del Nivel de Superficie. Al excavar en ambas unidades a ese nivel se detectó que este "probable" andén tenía una 2<sup>a</sup> hilera o quizá tuvo 3 hiladas pero eso no es tan seguro de afirmar.

En ambas U.E: (R y S) se extrajo muchos fragmentos pequeños de piedra toba (ver hoja de fichas de Lote) y basura moderna - desechos plásticos, vidrio, etc.

2006-8-12

En U.E:T se decidió excavar el Lot. 34 con el objetivo de llegar al nivel de base de la 6<sup>ta</sup> grada que se ha defectado en op. 05/12, a duras penas quisimos tener más espacio para mejorar el seguimiento de las gradas hacia el Norte y detectar lo que probablemente fue un Andén entre grada 4 y 6. (Ver dibujo).



Miércoles 22 Marzo 2006 - MI CUMPLEAÑOS!!!!

hoy culminamos el Lot 34 en U.E:T y decidimos continuar excavando en U.E:E el Lot 35, para seguir el rasgo de los escalones 6, 7 y 8 (Andén), por razones de tiempo se decidió excavar hasta detectar y dejar visible la parte superior de grada 7 y la parte superior del nivel del Andén que se ha detectado.

Un aspecto importante de mencionar es que en la mayoría de las Unidades de excavación se ha encontrado muchos fragmentos o pedruzcos pequeños de piedra toba; probablemente esto haya sido producto deterioro o destrucción que hizo el tractor en los 70's, es posible que toda esta toba perteneciese a una sección de la Superestructura de la estructura.

2006-8-13

Jueves 23 Marzo 2006

Ahora por la mañana estamos excavando en U.E: E el Lot 36 para dejar vista la grada # 6, al desierta expuesta. Debimos excavar o hacer una nueva Unidad de Excavación hacia el Este de U.E: E. En ese caso colocamos U.E: U, el objetivo es tener mas espacio para visualizar mejor las gradas, que siguen corriendo hacia el Norte y tambien mejorar el espacio

Viernes 24 Marzo 2006

Hoy amaneció lloviendo, todo el día estuvo gris brisando y esporadicamente la lluvia detenía su descenso y luego volvía a caer. Para poder avanzar en las excavaciones colocamos el toldo sobre nosotros para que nos sirviera como techo, lo que hicimos fue excavar U.E: V de 2m de largo x 1m de ancho

Lunes 27 Marzo 2006

- hoy se excavó el Lot 39 en U.E: F, Lot 40 en U.E: W  
Lot 41 en U.E: X

2006-8-14

Martes 28 MARZO 2006

hoy se excavó el Lot 43 en U.E: 9 y el Lot 44 en  
U.E: Y.

En U.E: 9, el Lot 43

2006-8-15

Miércoles 29 Marzo 2006 → trasladar un Nuevo datum point  
1013.00 Nuevo.

- hoy nos enfocamos en continuar limpiando toda el área de excavación, en especial U.E:Y - limpiamos bien lot 44 y además trasladamos un nuevo DATUM POINT: Y es 1013.00, el datum point anterior era 1012.00.

Una vez limpia la parte Este de la trinchera, decidimos colocar un hilo o pita para guiarnos y marcar bien la zona Este de OP 05/12.

otra actividad que estamos realizando es "excavar" 3m de largo por 1m de ancho en la zona que sirve de relleno de excavaciones anteriores, esta sección se está excavando, en primer lugar, para tener bien definida el límite Este de OP 05/12, además para tener más espacio de excavación y así seleccionar un espacio conveniente de excavar entre las unidades 4 y 6

→ Nota: Hoy miércoles NO excavamos Ninguna UNIDAD DE EXCAVACIÓN (U.E)

Jueves 30 Marzo 2006

hoy se continuó limpiando la zona Este de OP. 05/12 para tener bien delimitada la zona de excavación.

se excavó el Lot 45 en U.E: H y a partir de Hoy se empezó a tomar elevaciones desde el Nuevo Datum Point 1013.00.



Viernes 31 Marzo 2006

- Se excavó U.E: H, AA y Z, en U.F: H se excavó Lot 46, en U.F: AA el lote 47; y U.E: Z lote 48.

A demás empeze a dibujar el dibujo de planta de Op. 05/12

LUNES 3 Abril 2006

Hoy al igual que el día viernes 31 de marzo, me enfoque en avanzar en el dibujo de planta de Op. 05/12, en el cual, como es obvio en ese dibujo se detectan las gradas que hemos encontrado. A demás, se excavó el Lot 4~~9~~ en U.E: AA. en este lote se extrajo varias piedras que es bastante probable que pertenecieran a las gradas 6, 7, 8. ya en U.E: H y AA, se observa que la sección de estas gradas esta bastante perturbada o deteriorada.

Martes 4 Abril 2006

- continúe el dibujo de planta de Op. 05/12, incluyendo también, el piso de estro, gradas 1, 2, 3 y 4 que se habian excavado en el 2004. → se excavó U.E: I y U.E: AB U.E: I el Lot 50 y U.F: AB el lote 51

2006 - 8 - 17


Miércoles 5 Abril 2006

Jueves 6 Abril 2006

El día de hoy no alcanza a tener el ritmo que han tenido los anteriores. Nuestra labor se enfocó básicamente en colocar bien orientada, la U.E: V, que tiene 2m de largo por 1m de ancho. Empezamos a excavar un poco tarde por la mañana, el objetivo de seguir excavando en esta U.E: V, es extender el espacio de exposición de las grasas 1, 2, 3 y 4 de ESTRA #1 y así tomar una decisión de donde hacer una futura excavación entre grada #4 y #6 para ver si detectamos piso y de o otra rasgo de construcción.

Viernes 7 Abril 2008\*

- Hoy únicamente se excavó una sección de 1x1 ubicada al Norte de U.E: V, pienso que la llamare U.E: AD, aunque al hacer el primer lote No le coloque letra a la Unidad; en dicha U.E: AD se excavó el lot 55, el objetivo era llegar a un Nivel en que se detectara las gradas #2, 3 y 4 de la Este de Estructura #1 de el sitio el porvenir, esto para que tuvieramos bien definido el lado este de OP 05/12 y tambien para que posteriormente se defina que sección excavar entre Grada #4 y Grada #6



2006-8-19.

Lunes 10 Abril 2006

Hoy lunes la excavación se enfocó en excavar U.F: J, lote 56, con el propósito de completar la trinchera original de DP 05/12, esta U.F: J es la que está más al norte de las demás unidades y se detectó en Lot 56 en nivel de Piedras, como de colapso o muy probablemente sea la huella del deterioro que tienen las gradas en la sección Norte.

Otra actividad realizada fue completar el dibujo de planta, en particular la sección expuesta de las gradas #2, 3 y 4 de Estra #1, la Nueva sección expuesta se aprecia en U.E: V y U.E: AD

Martes 11 Abril 2006

Hoy nos enfocamos en seguir excavando, esta vez en U.F: T y U.F: AE\*, el propósito de excavar de nuevo en esta zona es, ver si se detecta el piso zapater compuesto de piedra de Rio, que se encuentra por debajo del piso de estuco que se ha detectado en el patio #1 de el sitio el Paraíso.

En la zona donde está ubicada U.F: T no se había excavado en años anteriores

Miércoles 19  
↳ completamos  
dibujo de planta  
todo el día. OP 05/12.

2006-8-20

Mañter 18 Abril 2006

Hoy excavamos el lote 62 en U.E: AE, para exponer en esta sección, un rasgo de piso de estuco que detectamos en U.E: T.

En ambas U.E: T y AE, al momento de retirar el relleno sobre el piso de estuco, estaba muy lodoso, lizo y habian pedras de buen tamaño, el piso esta bien deteriorado en el lado Este de ambas U.E, ya que en esta parte hay como una especie de nacimiento de agua, que merece limpiar bien la zona de excavación. o tomar buenas fotografias.

2006-8-21

Miércoles 19 ABRIL 2006

- Hoy básicamente me dediqué a concluir la sección que faltaba del dibujo de planta de op. 05/12, ya que, era necesario tener listo el dibujo completo, porque es posible que se excave U.E: H para ver si en esta parte encontramos el piso de estuco que se encontró al excavar U.E: + y U.E: AE. Ambas Unidades de Excavación están ubicadas entre una parte de grada #4 y grada #6, que es la sección de la estructura que no hemos logrado definir e interpretar bien.

Debido al receso que tendremos por la Boda de Marcelo Canuto, Director del proyecto, excavaremos de nuevo el día Lunes 24 Abril 2006.

2006-5-22

Martes 2 Mayo 2006

Luego de un fin de semana muy cargado, tanto por la fiesta de despedida en la Capital, el juego de pelota y la labor adicional de ayudar a hacer dibujos en las excavaciones de John C. y Thomas G. y demás auxiliar a Cori Hirai a terminar su informe, hemos regresado a continuar las excavaciones en OP. 05/12 del sitio de El Parrido en la Estrada #1.

El objetivo ahora es excavar en la zona sur de las U.E: T y AE, acordamos que fue en estas U.E donde se encontró lo que hemos identificado como piso de estuco aunque es probable que sean un andén, pero bueno, eso es bastante probable que lo identifiquemos al seguir las excavaciones.

por hoy, se ha excavado a un mismo nivel las U.E: K y U.E: M, pero ya que hemos colocado la trinchera y las diferentes U.E con respecto al Norte. esto hizo que ampliáramos 40 cms hacia el Oeste las U.E: K y U.E: M, para no perturbar el nivel de la 1<sup>a</sup> grada.

2006-0-23

Miércoles 3 Mayo 2006

Hoy se excavó lot 68 en U.E: M, se decidió bajar 40cm como medida arbitraria, a demás porque en todo ese lote se encontraron 24 fragmentos de cerámica.

Jueves 4 Mayo 2006

\* se excavó el lot 69 en U.E: K, el tipo de contexto que se excava es siempre Relleno de Retención de las gradas, se encontraron 47 fragmentos de cerámica. En el lado Oeste de la U.E: K se detectó un conjunto de piedras, firmemente colocadas y están casi directamente debajo de las gradas #6, 7 y 8.

Viernes 5 Mayo 2006

Hoy se excavó el lote 70 en U.E: M, decidimos que se excavara hasta el Nivel del riego de estuco que se encuentra en U.E: T, y U.E: AE. hasta el momento no podemos asegurar que es lo que está cubierto con estuco, puede ser un piso o un andén.

→  
Continúa...



cont Viernes 5 mayo 2006

2006-8-24

→ también hoy viernes 5 mayo 2006 se  
esta excavando el lot 71 en U.E: F, ubicada  
al este de U.E: Q. y al sur de U.E: K.

El objetivo de excavar las U.E: M, U.E: K  
U.E: AF y es también posible que se excaven otras  
unidades. Es así es posible o probable, continuar  
exponiendo o detectando el rasgo de estuco, que  
como he mencionado antes, no sabemos si es un piso  
o un andén. con ese proposito se excavara hacia  
al sur p dependiendo de si el rasgo continúa así  
continuaremos excavando.

### LUNES 8 Mayo 2006

▶ Hoy continuamos excavando el lote 72 en  
U.E: AF, pulamos este lote hasta donde  
llegamos: la parte superior de la 4ta grada.

- El tipo de contexto del lote 72, parece que es  
relleno (de retención), el tipo de tierra es café  
claro.

Además se excavo' el lote 73 en U.E: K  
hasta llegar al nivel del rasgo de estuco; el tipo de  
contexto es el mismo, un relleno de retención que

2006-8-25

Sirvió para retener las gradas, compuesto por piedra de río rodado o de río. y aprox. a 30 o 35 cm antes de llegar al rasgo de estuco, las piedras están bastante húmedas y por lo tanto muy flojas, esto se debe a que hay una espesa capa de crecimiento de agua justo al nivel de donde aparece el estuco.

→ MATERIALES EXTRAÍDOS - OP. 05/12

U.E	LOT#	MATERIAL	FECHA
M	68	CERAMICA	3/MAYO/06
K	69	CERAMICA	4/MAYO/06
AF	72	CERAMICA	8/MAYO/06
AF	72	OBSIDIANA	8/MAYO/06

- Cantidad de bolsas: 4

Martes 9 Mayo 2006

→ Hoy nos hemos enfocado en limpiar un poco lo que es parte del relleno de referencia que hemos venido excavando, esto con el fin de se tenga un poco más de espacio para ~~que~~ que los trabajadores trabajen más cómodos y para que se aprecie un poco más el rasgo de estuco

2006-8-26

que se ha detectado,

además se está excavando el Lote 73  
en U.E: AF

MIÉRCOLES 10 MAYO 2006

Hoy comencé el día colocando el hilo  
para las 3 nuevas U.E, U.E: AG, AH, AI

En el lugar donde están ubicadas estas  
Unidades de Excavación, se excavó anteriormente  
(2004), el objetivo es excavar hasta el  
nivel del rizo de estuco que se ha  
sido detectando en U.E: T, A, K, M y AF,

- Lunes 15/05/06 - Limpianos estructuras y colocamos toldos y Limp. zonas de excavación (OP 02/70).

- Martes 16/05/06 - Exc. en OP 02/70

- Miércoles 17/05/06

OP 02/70

	U.E	LOT	Cerámica	BJ	OBS	PED	B.G.S	FECHA	
1	A	1	48	-	2	2	0-20	16/05/06	
2	B	2	70	-	1	+	0-20	16/05/06	- 1 Sarpalina
3	C	3	70	-	1	-	0-20	16/05/06	
4	D	4	53	-	1	-	0-20	16/05/06	- 1 Huevo
5	E	5	80	-	1	1	0-20	17/05/06	- 1 toba
6	F	6	95	-	2	-	0-20	17/05/06	
7	A	7	27	-	2	2	20-40	17/05/06	
8	B	8	45	1	2	-	20-40	17/05/06	
9	C	9	111	-	-	-	20-40	17/05/06	
10	D	10	32	-	1	1	20-40	17/05/06	
11	A	11	-	-	-	-	40-60	19/05/06	
12	B	12	-	-	-	-	40-60	19/05/06	- Kuarzo.

OP 02/58

1	AW	72	27	3	-	-	50-120	18/05/06	
2	AX	73	21	2	-	-	40-80	19/05/06	
3	AA	74	3	2	-	-	-	19/05/06	
4	AJ	75	16	14	-	1	50-90	22/05/06	
5	BA	76	22	7	3	-	0-100	23/05/06	
6	AW	77	12	9	1	-	-	24/05/06	1 juete
	AX	78	6	5	-	-	80	25/05/06	
	AA	79	4	14	-	-		25/05/06	
	AJ	80	4	2	-	-		25/05/06	
	AW	81						25/05/06	

OP 02/58 - Continuation

U.E	Lot	Ceramica	Barru	Obsid.	PERL	B.G.S	FECHA
BC	88	6	—	—	—	—	30/05/06
BC	89	4	2	—	—	—	31/05/06
BB	90	—	—	—	—	—	31/05/06
AT	91	6	7	—	—	—	31/05/06
AT	92	30	17	3	—	—	1/JUNIO/06

OP 02/61 - Continuation

E.U	Lot	Ceramica	B.J	OBS	PERL	B.G.S	FECHA
AG	67	6	—	—	—	—	2/6/06
AG	68	7	7	1	—	—	2/6/06 - (tabla 2)

OP 05/12 - EL PARAISO

U.E	Lot	Ceramica	B.J	OBS	PERL	B.G.S	FECHA
AG	77	12	—	—	—	—	1/6/06

Op 02/61

U.E.	LOT	Ceramica	B.J	ORBS	PEPE	B.G.S	FECHA	
R	36	96	22	3	10	0-50	17/05/06	1 Hueso
I	37	90	10	2	-	30-70	18/05/06	1 Hueso, 1 metate
H	38	24	8	-	-	40-60	18/05/06	
I	39	18	1	1	-	70-100	18/05/06	
S	40	18	-	-	-	0-20	19/05/06	
S	41	198	18	3	1	20-60	19/05/06	
I	42	-	-	1	-	160-	22/05/06	
T	43	28	-	-	-	0-20	22/05/06	
T	44	78	2	-	-	20-40	22/05/06	
T	45	40	27	2	2	0-60	23/05/06	
I	46	5	4	2	4	-	23/05/06	
U	47	20	2	1	2	0-20	24/05/06	
I	48	40	5	1	1	-	24/05/06	
U	49	115	19	5	5		24/05/06	
V	50	90	7	7	7	0-20	25/5/06	
V	51	110	12	9	2	0-50	25/5/06	5 metate
W	52	134	8	4	1	50-60	26/5/06	1 toba
X	53	109	5	2	1	0-35	26/5/06	1 metate
Y/(X)	54	107	10	4	1	0-70	26/5/06	2 Bags
Z	55	33	1	1	1	0-30	26/5/06	1 metate 2 Bags
W	56	58	19	3	-	30-60	26/5/06	
AA/AB	57	32	9	1	2	0-68	29/5/06	
G	58	131	14	3	-	0-70	29/5/06	
G	59	45	7	1	-	70-80	29/5/06	1 metate
AC	60	40	3	2	-	0-65	29/5/06	
F	61	46				70	30/5/06	
AD	62	38	7	1	1	0-80	30/5/06	2 metate 2 Bags
E	63	25	2	-	1	0-50	30/5/06	1 metate
T	64	2	-	-	-	-	30/5/06	cleaning lot
AF	65	21	5	3	2	0-90	31/5/06	2 toba
AG	66	25	3	-	3	0-60	31/5/06	