

1992

## PVN-058-Avalos-Field Notes-1992

Kevin Avalos  
*Kenyon College*

Follow this and additional works at: <https://digital.kenyon.edu/honduras>



Part of the Archaeological Anthropology Commons

---

### Recommended Citation

Avalos, Kevin, "PVN-058-Avalos-Field Notes-1992" (1992). *Four Valleys Archive*. Paper 7609.  
<https://digital.kenyon.edu/honduras/7609>

This Field Notes is brought to you for free and open access by the Anthropology at Digital Kenyon: Research, Scholarship, and Creative Exchange. It has been accepted for inclusion in Four Valleys Archive by an authorized administrator of Digital Kenyon: Research, Scholarship, and Creative Exchange. For more information, please contact [noltj@kenyon.edu](mailto:noltj@kenyon.edu).

4/21/92

Notas de Kevin Ávalos ~~P92-58~~ P92-58-01

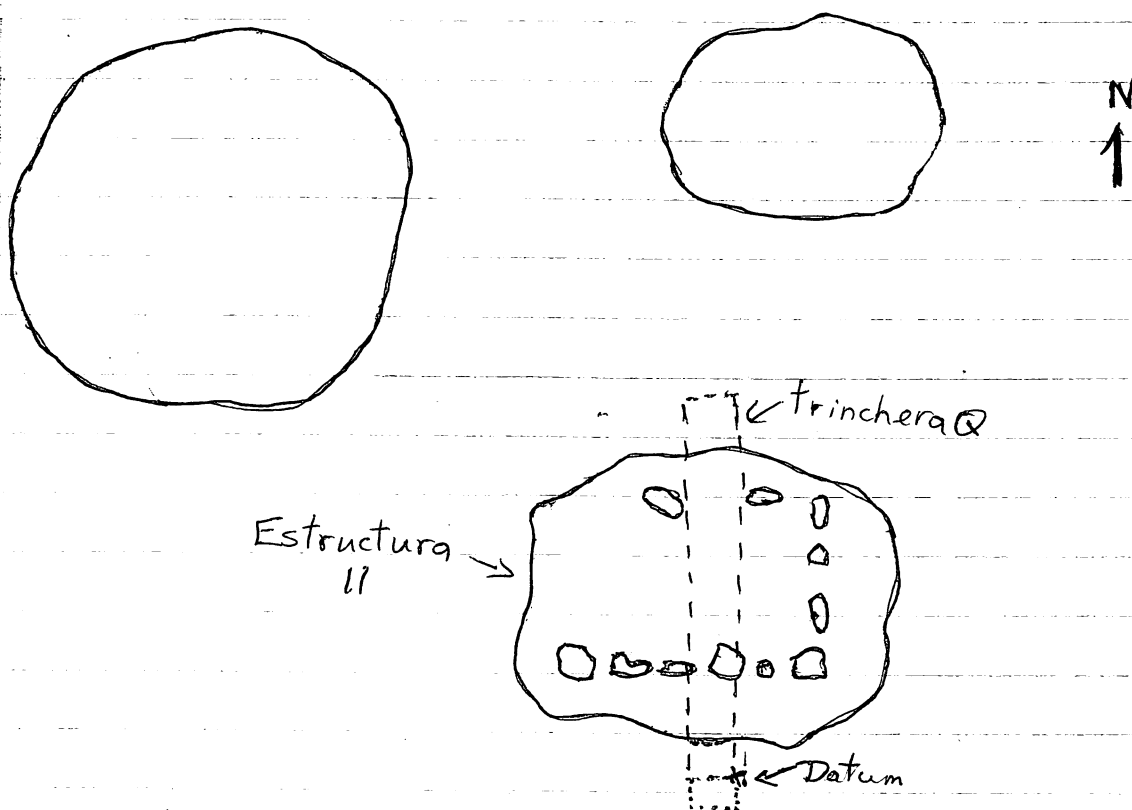
Inicio de excavaciones en trinchera ~~2~~, sitio 386, estructura 11.

Información básica de la trinchera:

Largo: 11 metros

Ancho: 1 metro

Orientación: 3 grados NE



Objetivo de excavación: Investigar que tipo de estructura, arquitectura, función y objetos hay en el montículo, asimismo su relación con otros montículos cercanos (Jennifer, Christopher) y (Mathew, Tree) así como con otros sitios del Valle como La Sierra.

→

4/21/92

Sobre las excavaciones: ~~386Q/01~~

386Q/01

0-1 metro N

0-1 M Oeste

0-20 cm prof.

Posibles 2 M al Sur del comienzo del muro

El datum está en la esquina SE de la trinchera.

- No se hallaron artefactos, sólo piedras. (posible derrumbe).

~~386Q/02~~

Como en efecto las piedras en el nivel 0-20 prof. Son derrumbe se prosigue al nivel 20-40 prof.

386Q/02

0-1 M N

0-1 M OE

20-40 cm prof.

- Tampoco en este nivel se encontraron artefactos, sólo piedras de derrumbe, por lo que se procederá a excavar en <sup>un</sup> siguiente metro cuadrado. hacia el Sur, a fin de tratar de encontrar el comienzo del derrumbe.

386Q/03

0-1 metro S

0-1 metro OE

0-20 cm prof.

- No se encontraron tiestos ni obsidiana, también es zona de derrumbe, se continuará excavando hasta 40 cm de profundidad, y hasta 60 cm si es necesario, para

→

4/21/92

P92-58-03

ubicar cronológicamente a la estructura.

386Q/04

0-1 M Sur

0-1 M OE

20-40 cm prof.

-Al igual que en lo anterior, no hay tiestos ni obsidiana, sólo piedras de derrumbe. Se procederá a cavar 10 cm más en la misma fosa.

386Q/05

0-1 M Sur

0-1 M OE

40-50 cm prof.

-Sólo se encontraron piedras, no hay evidencia de cerámica ni de obsidiana.

4/22/92

386Q/06


~~0-1 M N~~ 1-2 m N

0-1 m OE

~~20-40 cm~~ 0-20 cm prof.

-En este nivel disminuyó el número de piedras, se encontró un tiesto.

prof = profundidad  
M ó m = metro  
cm = centímetros



4/22/92

386Q/07

1-2 m N

0-1 m OE

20-40 cm profundidad

-No se encontraron tiestos ni ningún artefacto.

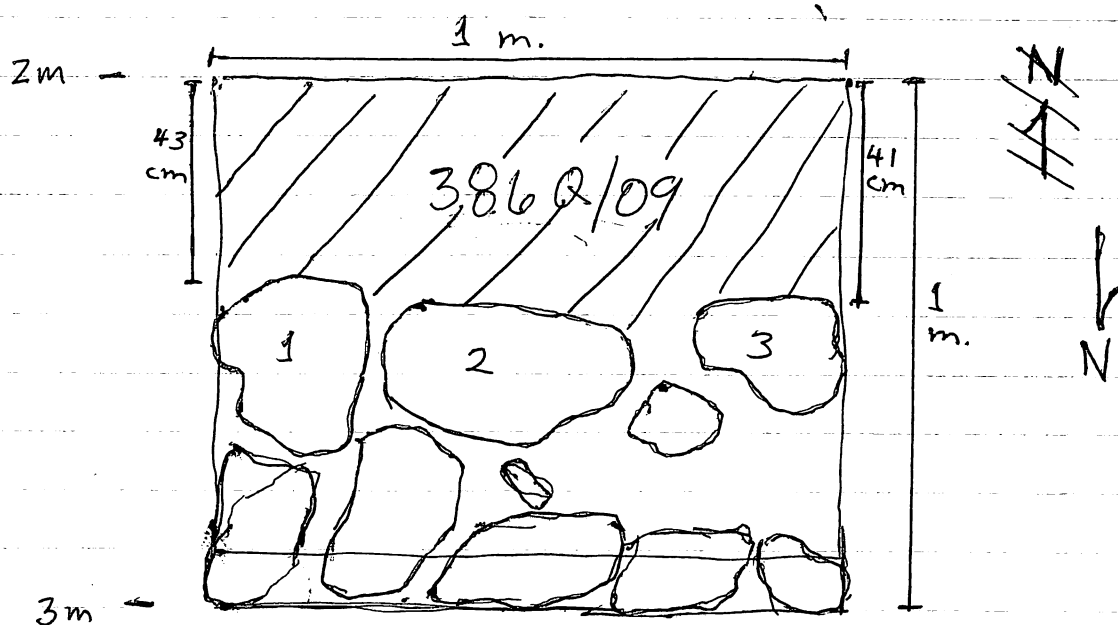
386Q/08

2-3 m N

0-1 m OE

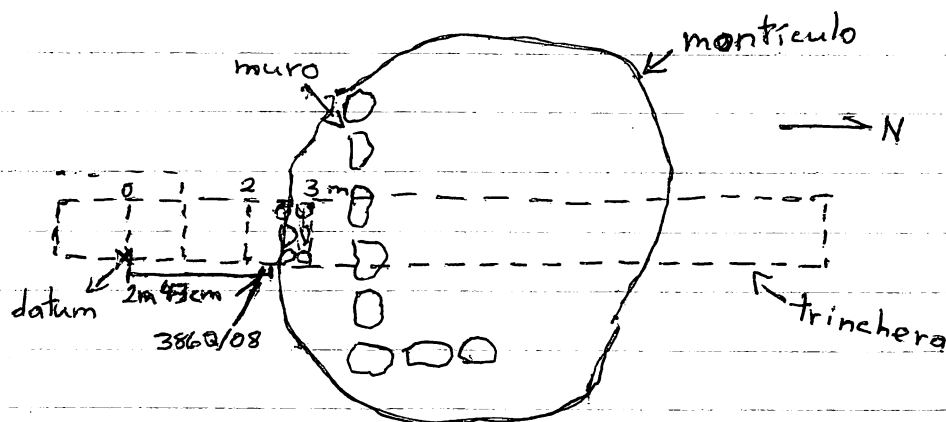
0-20 cm profundidad

-No se encontraron tiestos ni otros artefactos, pero si se encontró una formación de piedras casi a ras del suelo, probable grada. Sketch de esta formación:



4/22/92

P92-58-05



Descripción: La formación de piedras en 386Q/08 creo corresponde a una grada o escalón pues está a poca distancia del muro ( $1/2$  m). La dimensión de las piedras oscila en  $30 \times 20$  cm,  $18 \times 30$  cm,  $25 \times 38$  cm. y no son planas.

386Q/09

2 - 2.43 m N

0 - 1 m OE

20-40 cm. profundidad

Aquí se procedió a cavar hasta ~~40~~<sup>unos 33 cm</sup> de profundidad en la parte del 386Q/08 donde no estaba la formación de piedras <sup>ya descrito</sup> (ver sketch en P92-58-04). No se pudo cavar hasta 40 cm pues se encontró el suelo cubierto de ~~tierra~~<sup>piedras</sup> de derrumbe.

No se encontraron tiestos.

Se comprobó que lo que se creía era una grada sólo era <sup>P92-58-04</sup> derrumbe, por ello se removieron las piedras 1, 2 y 3 (ver sketch) a fin de procurar encontrar una posible grada o muro entre las piedras restantes, y se excavó hasta 40 cm <sup>total</sup> (y 30 cm piedras). En esta última acción se encontraron tiestos.

→

4/22/92

P92-58-06

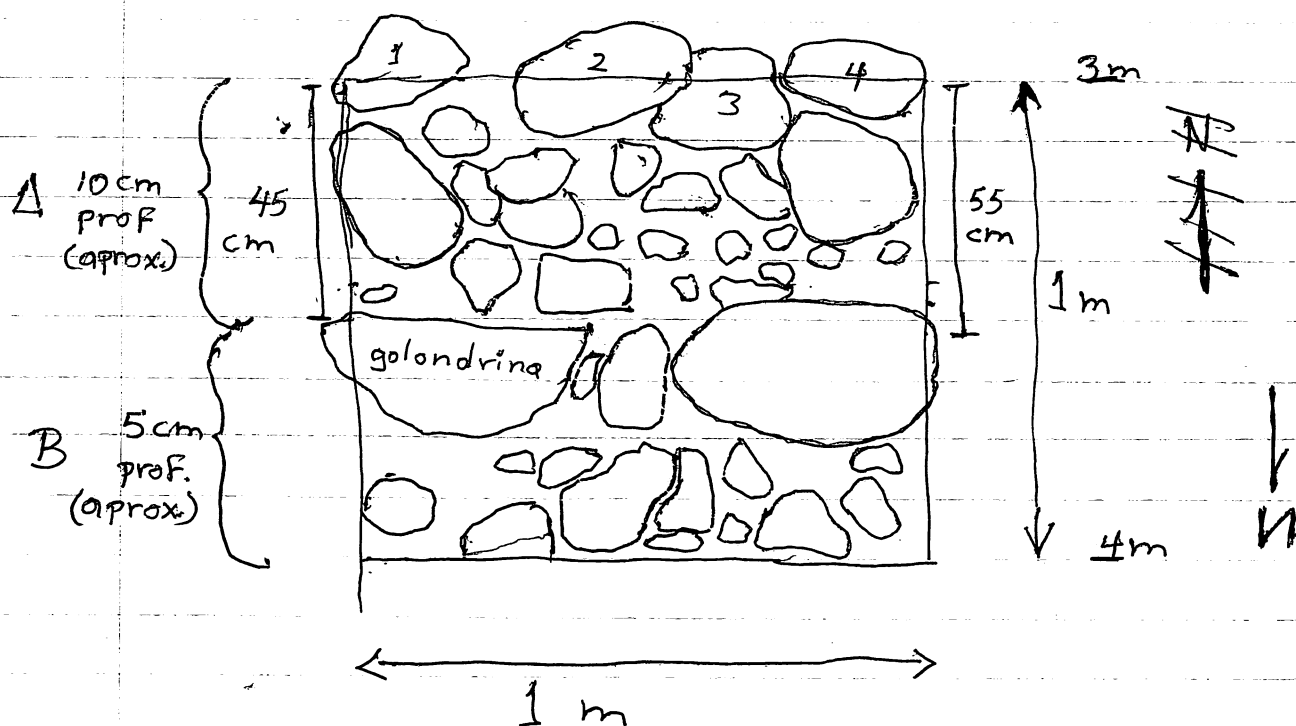
386Q/10

3-4 m N

0-1 m OE

0-~~10~~ cm profundidad

-No se encontraron tiestos, pero si se aclaró la parte superficial de un posible muro de la estructura, el cual junto con el resto de lo excavado compone 1 m<sup>2</sup>.



La parte A de este metro<sup>2</sup> posiblemente sea una grada inmediata a lo que creemos sea el muro, o sea la parte B, dada la diferencia de altura y el estar próximos. Según don Eduardo Schertman, las piedras 1, 2, 3 y 4 del sketch de arriba son de posible derrumbe, por lo que hay que quitarlas tratando de encontrar una posible grada (si es que la hay). Si es derrumbe el área A se ha de remover también hasta llegar al muro golondrina. (Ver 386Q/11)

4/23/92

P92-58-07

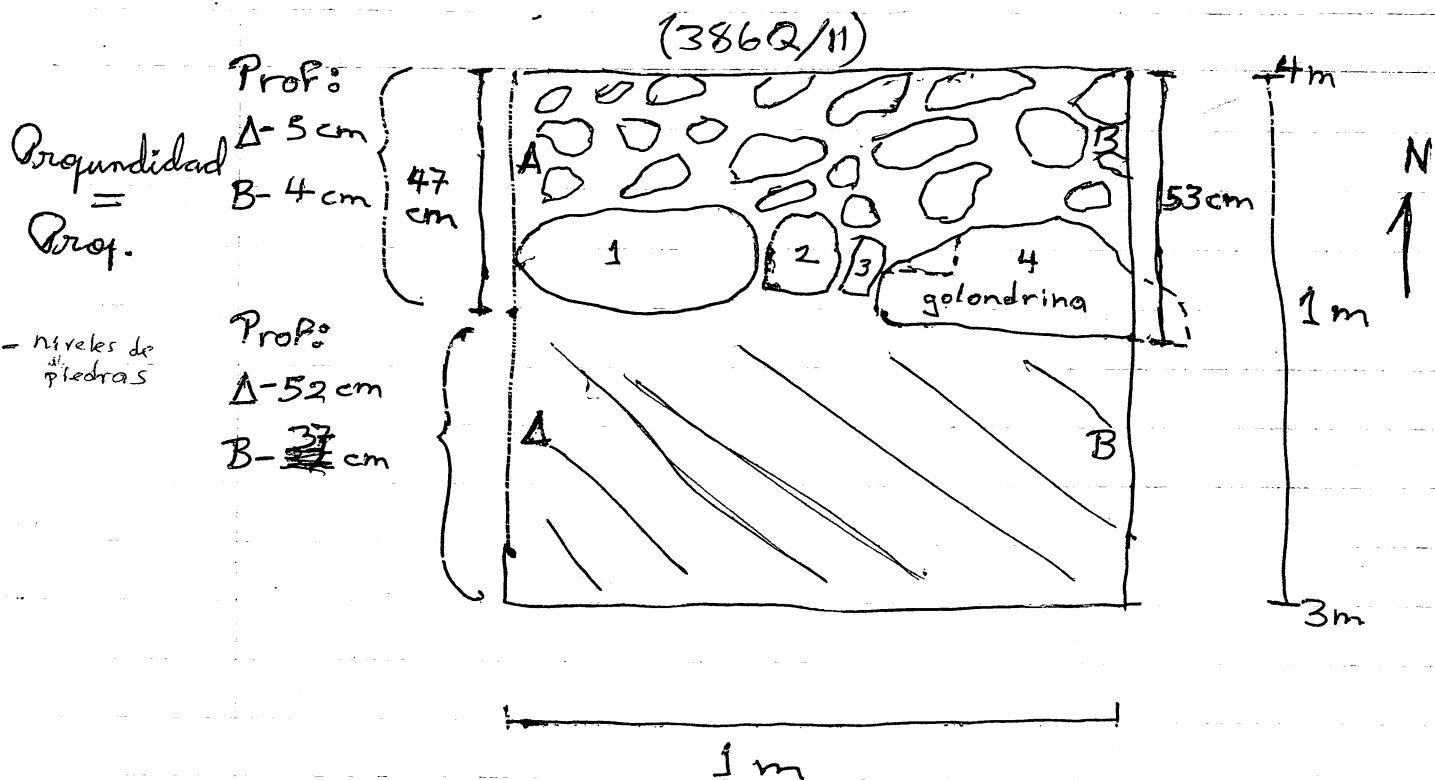
386Q/11

~~4-5 m~~ N 3-4 N

0-1 m OE

0-40 cm  
0-20 cm profundidad

- Se encontró un tiesto entre las piedras a unos 18 cm de profundidad, en el metro 3.18 m, cerca del borde OE de la trinchera.
  - Se llegó hasta el muro "golondrina" sin haber encontrado ninguna grada, sólo derrumbe.
  - En efecto, se comprobó que "golondrina" es muro pues se encontraron piedras en formación. Se proseguirá excavando 10 cm más de profundidad para encontrar el comienzo del muro
- Sketch del muro "golondrina" (Vista aérea)




→ Next page



14/23/92

P92-58-08



Descripción del muro "golondrina" (sección excavada):

- El muro presenta 3 niveles de piedras en su perfil, las cuales en el nivel superficial son generalmente grandes: piedra 1 mide 42 largo, 27 ancho y unos 16 cm de grosor; la piedra 2: 18x21 cm. y unos 16 cm de grosor; la piedra 3: 5x11 cm y 10 cm de grosor; la piedra 4: 51x29 cm y 16 cm de grosor. En los 2 niveles de abajo hay piedra mediana que define los niveles, y piedra pequeña para rellenar espacios.

386Q/12

10-11 m N

0-1 m OE

0-20 cm profundidad

- No se encontraron ningún tipo de artefactos, poca piedra. Se prosiguió a cavar 20 cm. más.

386Q/13

10-11 m N

0-1 m OE

20-40 cm profundidad

- No tuestos ni artefactos. Al igual que en la parte sur de la trinchera (hasta el muro "golondrina"), el suelo está   
 → Next

4/23/92

P92-58-09

cubierto de piedras que oscilan entre 26X31 cm. y 19 cm de grosor.

386Q/14

9-10 m N

0-1 m OE

0-20 cm profundidad

Se encontró un tiesto solamente. Se procedió a cavar 20 cm. más de profundidad.

386Q/15

9-10 m N

0-1 m OE

20-40 cm profundidad

Se encontró un tiesto, pero ~~no se encontraron tiestos~~ no artefactos. El suelo está cubierto de piedras similares que en 386Q/13.

4/24/92

386Q/16

8-9 m N

0-1 m OE

0-20 cm profundidad

No se encontraron tiestos ni artefactos. Se encontró bastante piedra (sin formación). Se continuará excavando hasta los 40 cm.

4/24/92

P92-58-10

386Q/17

~~7-8 m N~~ 8-9 m N

0-1 m OE

20-40 cm profundidad

-Se encontró <sup>2</sup> ~~una~~ tiestos nada más, excepto mucha piedra suelta.

386Q/18

7-8 m N

0-1 m OE

0-<sup>10</sup>~~20~~ cm profundidad

~~Se~~ No se encontró cerámica ni artefactos. Pero si apareció una formación de piedras casi en la superficie (5 cm. prop. de promedio). Posiblemente sea derrumbe, pero por si hay una posible grada o muro se continuará excavando ~~a~~ en pequeños pedazos (40 cm profundidad X 25 cm en dirección al Sur de la trinchera). A esos pedazos identificaré por letras (A, B, C)

386

~~386Q/19~~

~~7-8 m N~~ <sup>7</sup>~~7.75 m~~ - 8 m N

0-1 m OE

10-40 cm profundidad

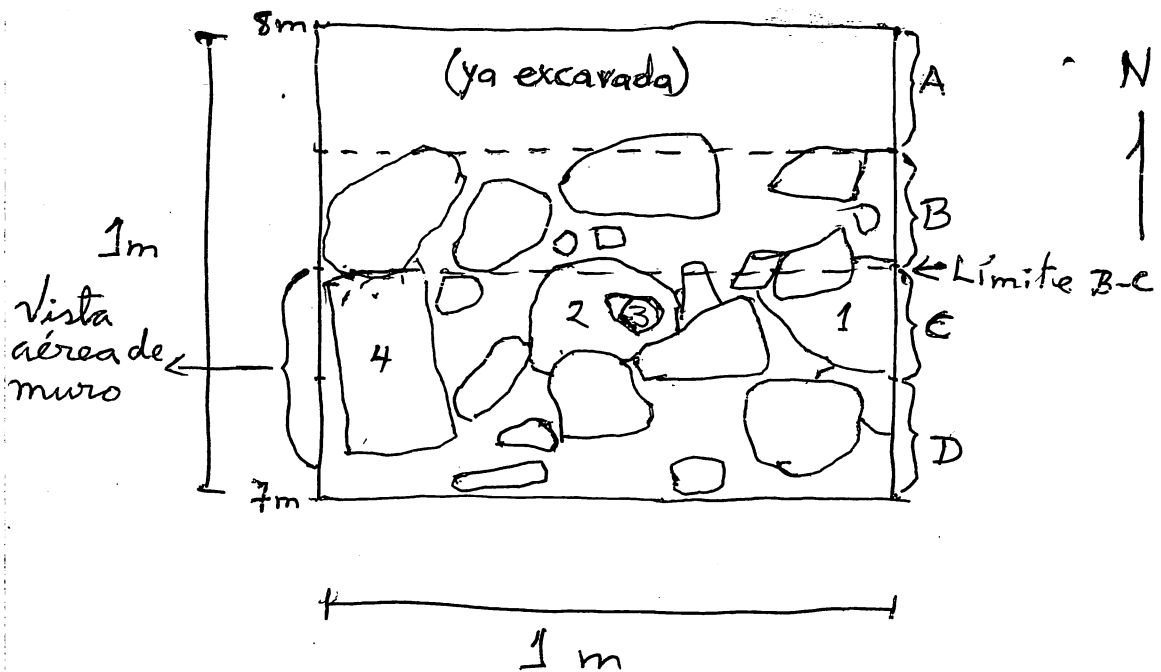
Ver sketch

Next  
→

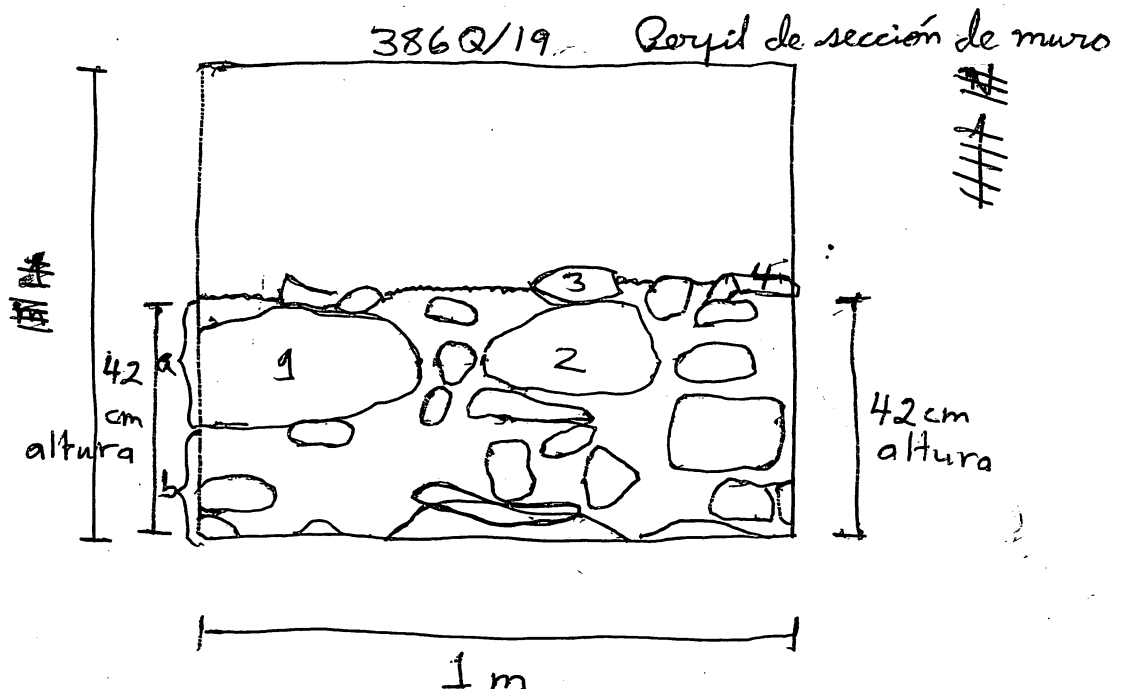
4/24/92

386Q/19

P92-58-11



- Se encontraron algunos tiestos pequeños (3) en la sección A (del sketch) a unos 21 cm de profundidad, sección que se excavó hasta 40 cm de profundidad. En la sección B se encontraron tiestos a 26 cm de profundidad.
- El límite B-C es el inicio del muro que se encontró.



4/24/92

P92-58-12

Descripción del muro: Se distinguen 2 niveles de piedra. a y b. (Sketch anterior). En el nivel "a" hay piedra grande, que define y delimita al muro. En este nivel las piedras 1, 2, 3, 4 tienen las siguientes medidas: (en cm.)

Nº	Largo	Ancho	Grosor
1	25	16	16
2	23	17	15
3	16	14	5
4	28	18	7.5

El nivel "b" está formado básicamente por piedra pequeña que rellena el espacio inferior al nivel "a".

386Q/20

6-7 m N

0-1 m OE

0-20 cm profundidad

-No se encontraron artefactos, pero si un tiesto. Tampoco se encontró <sup>de piedra</sup> suelo. Se excavará más hasta encontrar suelo o algo de interés. →

4/27/92

Viaje a Tegucigalpa: Ido al IHAI para entregar informe personal y del Proyecto, y para recibir pago.

4/28/92

Continúo trabajo en estructura II, trench Q.

Next  
→

4/28/92

P92-58-13

Siguen notar sobre 386Q/20:

Se encontró suelo de piedra a unos 30 y 15 cm de profundidad (nivel del suelo varía). Este suelo es más profundo que el de 386Q/22. El tamaño de las piedras varía desde 24x19 cm, 7x15 cm hasta 4x8 cm. En el borde Este hay una línea de piedras que prosigue hasta 386Q/21, posiblemente sea un muro

(Ver sketch en P92-58-14). A unos escasos 4 cm. de 386Q/21, a 23 cm de profundidad, se encontraron 2 tiestos.

386Q/21

5-6 m N

0-1 m OE

0-10 cm profundidad

Se procuró ~~excavar~~ excavar a 10 cm de profundidad, al nivel del suelo de piedra de 386Q/22, para saber si continúa ese suelo. A unos 5 cm se encontró suelo de <sup>de piedra</sup> piedra similar al de 386Q/22. En 386Q/21 ~~parece~~ hay dos niveles de suelo: uno que mide 5 cm. de profundidad y que es la continuación del suelo de 386Q/22, y otro, más profundo ( ).

(Ver sketch en P92-58-14). A 13 cm se encontró un tiesto diminuto, delgado y erosionado, por ello no se recogió.

386Q/22

4-5 m N

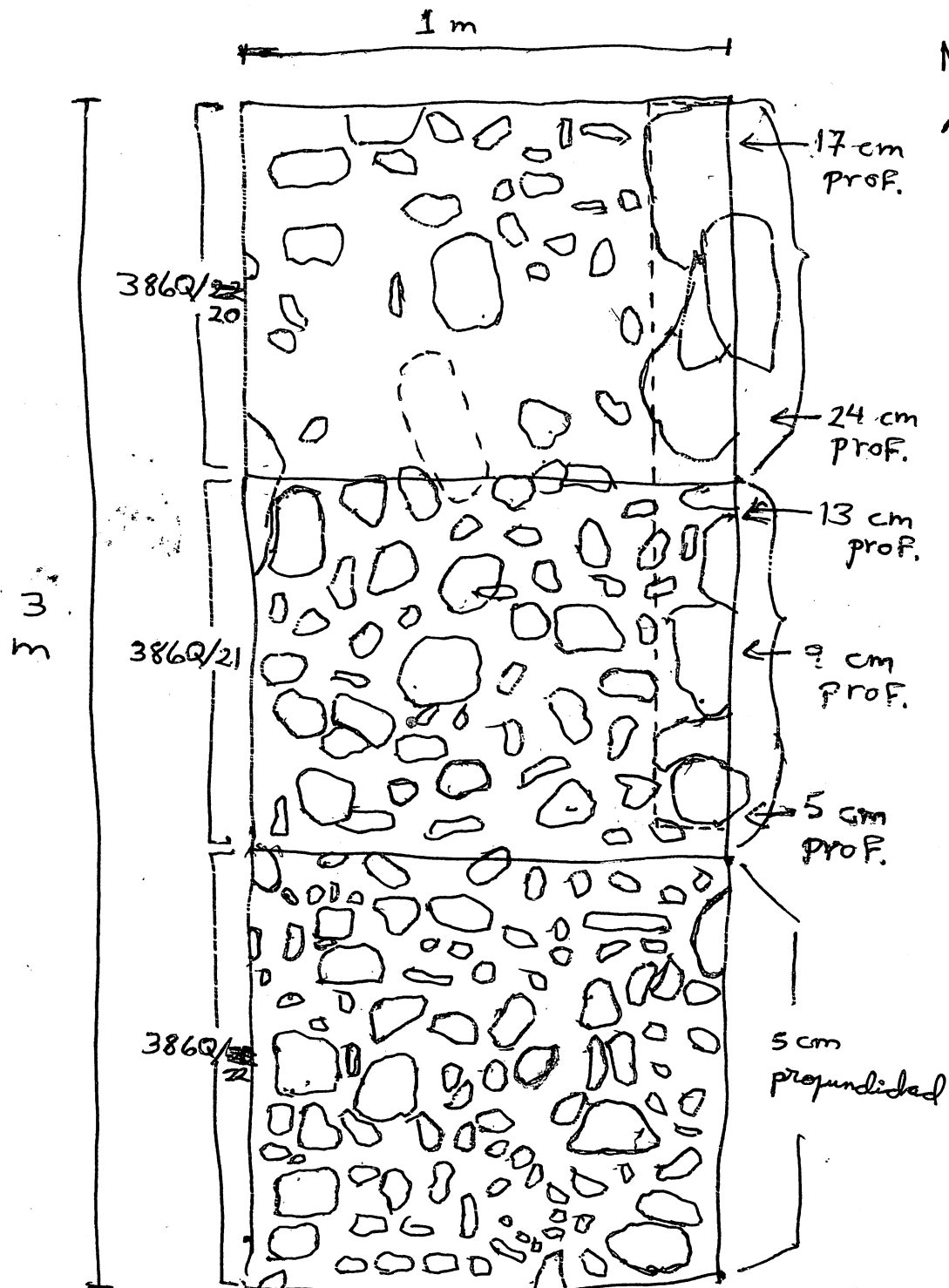
0-1 m OE

0-5 cm profundidad

A unos 5 cm de profundidad se encontró un suelo, que continúa desde el muro "golondrina". Este suelo es de piedras pequeñas compactas entre sí. Las medidas de estas piedras oscilan desde unos 12x13 cm hasta 8x4 cm. Es de agregar que estas piedras no son planas, por lo que la superficie del suelo no es uniforme.

Next  
→

4/28/92



2.33  
2.58

60 cm

P92-58-15

4/28/92

# Clearing Trenches:

386Q/23

~~0.50 m N~~

~~3.56~~

-3.-3.56 m N

~~0.50-1.50 m E de 386Q/11~~

-0.33 m-1.33 E

~~0-20 cm profundidad~~

-0.-20 cm profundidad

45x40 cm

-No se encontraron tiestos ni artefactos. Al comenzar esta clearing trench se cuidó de dejar un bloque de tierra de ~~50 cm~~<sup>50 cm</sup> sin excavar cerca de la sección de trinchera del muro "golondrina".

386Q/24

~~0.50 m N~~

3-3.56 m N

~~0.50-1.50 m E de 386Q/11~~

0.33-1.33 m E

~~20-40 cm profundidad~~

20-40 cm profundidad

-Se encontró únicamente un tiesto diminuto (2x2 cm), y erosionado.

4/29/92

386Q/25

~~0.50 m N~~

3-3.56 m N

~~1.50-2.75 m E de 386Q/11~~

1.33-2.58 m E

~~0-20 cm profundidad~~

0-20 cm profundidad

-No se encontraron tiestos ni artefactos.

386Q/26

~~0.50 m N~~

~~3.56-4.56 m N~~

3-3.56 m N

~~1.50-2.75 m E de 386Q/11~~

~~1.98-2.58 m E~~

1.33-2.58 m E

~~20-40 cm profundidad~~

~~20-40 cm profundidad~~ 20-40 cm profundidad

-No se encontraron tiestos ni artefactos

Nota sobre muro "golondrina" entre 386Q/23 y 386Q/26:

-Si bien las piedras del muro que sobresalen en la superficie, aparecen claramente, al excavar la "clearing trench" no aparecen las piedras que deberían estar debajo. Posiblemente, y así parece, tales piedras están más metidas que las de superficie. Será necesario excavar un poco más con cuchara.

Next



4/29/92

P92-58-16

386Q/27

~~0.50-1.50 m N~~  
~~2.25-2.75 m E~~  
~~0-20 cm profundidad~~

3.56-4.56 m N  
1.98-2.58 m E  
0-20 cm profundidad

-Se encontró un fragmento de obsidiana.

386Q/28

- 3.56-4.56 m N  
- 1.98-2.58 m E  
- 20-40 cm profundidad  
- Se encontró un fragmento de obsidiana

4/30/92

386Q/29

3.56-4.56 m N  
1.62-1.98 m E  
0-40 cm prop.

Como al cavar los lotes 386Q/27 y 28 no se encontró la esquina Este del muro "golondrina", se ha procedido a cavar hacia el Oeste un bloque más de tierra (1x0.36m), que es el actual lote, en busca de tal esquina. No se encontró el muro ni sus esquinas, ni artefactos ni cerámica.

386Q/30

3.56-4.56 m N  
1.32-1.62 m E  
0-40 cm profundidad

Se ha encontrado un pequeño "muro" (una sección) que conecta con la esquina Este del muro "golondrina". Ese pequeño "muro" tiene una altura de unos 30 cm, en su esquina con el "muro" "golondrina" carece de una piedra angular. Por sus características: no tiene esquina definida con piedra angular, está formado por piedras pequeñas (18x11 cm), posiblemente sea más bien derrumbe.  
No se encontraron artefactos ni cerámica.

Next  
→

4/30/92

386Q/31

0.33-1.32 m E

3.56-3.74 m N

0-10 cm profundidad

Se encontró lo que podría ser un muro, sin embargo su formación de piedras es irregular. Pienso que esto bien pudo haber sido un muro, pero ha sufrido o sufrió un proceso de destrucción que le ha afectado, al igual que ha pasado con ~~el~~ la sección de muro del lote 386Q/30. No se encontraron artefactos ni cerámica.

386Q/32

120x60 cm.

3.74-4.34 m N

0.33-1.53 m E

0-5 ó 10 cm profundidad

Ante la incertidumbre de muros tan deformados en los lotes 386Q/30 y 31, se procedió a cavar superficialmente en el lote actual a fin de observar los muros desde su interior, o bien ubicar un suelo de piedras a la altura de tales muros, tal como sucedió en la axial trench. No se encontraron artefactos ni cerámica. Se encontró un suelo de piedra que va en declive hasta terminar en el muro Este, de unos 30 cm de alto.

386Q/33

1x0.50 m

1-2 m OE

3-3.50 m N

0-20 cm profundidad

No se encontraron artefactos ni cerámica.

Next  
→

4/30/92

386Q/34

1x0.50 m

1-2 m OE

3-3.50 m N

20-40 cm profundidad

Se encontraron tiestos, no artefactos.

386Q/35

1x0.50 m

2-3 m OE

3-3.50 m N

0-20 cm profundidad

Se encontraron tiestos, pero no artefactos.

386Q/36

1x0.50 m

2-3 m OE

3-3.50 m N

20-40 cm profundidad

5/4/92 No se hallaron tiestos ni artefactos.

386Q/37

63 x 44 cm

2.10-2.73 cm OE

3.50-3.94 cm N

0-20 cm profundidad

No tiestos ni artefactos. En este lote se ubicó la esquina Oeste del muro "golondrina". Este lote corresponde al muro "Micro".

①  
(5/5/92)

Notas Finales  
Notas de Excavación  
(Sitio 386, Estructural II)

## I. Descripción de Arquitectura

### A. Sobre el muro "golondrina":

La gran mayoría (80%) de piedras del muro son piedras de río, así como guijarros (cobbles). Un 20% son piedras de río que fueron cortadas parcialmente para seguir la línea del muro. En promedio, las dimensiones de las piedras de río es de  $30 \times 18$  cm (largo y ancho), con un grosor de 12 cm aproximadamente. En cuanto a los guijarros (más pequeños), sus dimensiones promedio son:  $11 \times 7$  cm (largo y ancho), con un grosor de 3.5 cm. En cuanto a las piedras cortadas, hay una que sobresale en tamaño:  $52 \times 27$  cm, con un grosor de 14.5 cm, pero en promedio tienen 34 cm de largo y 9.5 cm de grosor (por estar insertas en el muro no sé el ancho).

En "golondrina" encuentro que hay 3 niveles de piedras, claramente definidos en la parte central del muro, pero no así en su parte Este y Oeste, esencialmente por problemas de derrumbe. En la parte central de "golondrina", el nivel inferior y también el medio están conformados por piedras de río parcialmente cortadas, así como <sup>por</sup> no cortadas, acomodadas entre sí. Los espacios ~~que~~ no están cubiertos por esas piedras, están rellenos con guijarros. En el nivel superior, así como en la mitad de la parte Oeste del muro se encuentran las piedras más grandes:  $29 \times 18$  cm (largo y ancho) y 12 cm de grosor, en promedio. (Ver sketch 1)

El material usado para unir las piedras es barro.

En las partes Este y Oeste del muro "golondrina", al parecer ~~to~~ el nivel superior de piedras se fue corriendo hacia el Sur incluso hasta unos 15 y 20 cm. De esta manera, al excavarse se encontró que, exceptuando la parte central y algo de la parte Oeste del muro, las piedras del nivel superior estaban en posición saliente respecto al resto del muro, como en posición de derrumbe, por lo que hubieron de quitarse.

Next  
→

# Dimensiones de "golondrina":

Medidas con Top  $\rightarrow$  13 cm (Q)  
nivel 53.5  
Bottom  $\rightarrow$  19.5 cm

- Altura: 36 cm (promedio): Donde no hay derrumbe.  
20 cm (promedio): En partes con derrumbe
- Anchura: 20 cm (promedio) Tal anchura se basa en la anchura del nivel superficial de piedras del muro, dado que en esta estructura (Q) los muros y el suelo de la estructura forman un solo cuerpo.  
en su parte alta
- Orientación: De Este a Oeste (casi exactamente)  
~~78° NE~~ y 86° NE y 259° NOE (NW)

El muro "golondrina" fue construido encima de un suelo, sin haber hecho excavado. Tal suelo se caracteriza por tener bastante piedra de laja y por ser de color rojo. En este suelo hay algunas raíces pequeñas y delgadas. Es de hacer notar también que entre algunas piedras de "golondrina" hay raíces mas gruesas (tal vez más largas), con un grosor promedio de 4 mm. En la esquina Este del muro hay una raíz más grande y gruesa ubicada, que surge en la base del muro, pero las dimensiones de tal raíz: 1.2 cm de ancho por más de 82 cm lineales de largo (en su parte visible). (Sketch 1)

## B. Sobre el Muro "MICRO" (6/5/5/6/92)

En primer lugar es de considerar que la parte desenterrada (observable) de este muro es pequeña, dado que su <sup>longitud</sup> ~~extensión~~ real es de unos 4.10 m. Así, las siguientes caracterizaciones corresponden a 46 cm lineales, ubicados en la esquina Sur de "Micro" (que conecta con "Golondrina").  
Sur Oeste

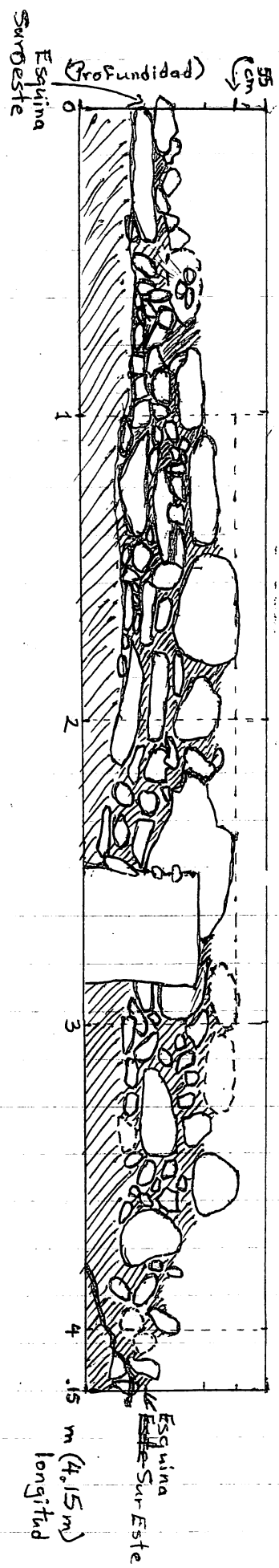
En cuanto a las piedras de "Micro", estas son todas piedras de río, en su gran mayoría guijarros; sólo hay 2 piedras un tanto más grandes, ubicadas en el nivel superficial del muro: 9x14 cm, y 4 cm de grosor; y otra de 18x12 cm, y 5 1/2 cm de grosor (esta última define la esquina por parte de "Micro"). Los guijarros miden en promedio unos 11x7 cm (largo y grosor respectivamente).

@ Sitio medido: 3.5 m N. 78 cm OE  
Posición del Range Stake: 5.50 m N (misma línea del datum)  
Cañamo a 23 cm de altura sobre el suelo.

Sigue en (4)  
 $\rightarrow$

Corral del muro "holandesa"  
(Sketch 1)

5/5/92



- Piedra removida
- ▨ : Suelo
- : raíz

5/6/92

Encuentro en "Micro" 3 niveles, muy bien definidos, de piedras. Probablemente hubo uno más, ubicado encima de los 3 mencionados, confirmado por piedras más grandes; sólo así podría tener similar altura al muro "golondrina" (en su parte no derrumbada). Es posible que tal nivel de piedras faltantes fue removido a causa de derrumbe, tal como sucedió con la esquina Oeste de "Golondrina", a la cual "Micro" está unido.

En cuanto a los 3 niveles de piedra de "Micro", éstos están bien definidos en el sentido de que tanto el primero, como el segundo y el tercer nivel (de abajo para arriba) se mantienen virtualmente horizontales al ~~el~~ suelo sobre el que están, y sin ~~mezclarse~~ confundirse entre sí. (Sketch 2)

Al igual que en "golondrina", el material usado para unir las piedras es lodo, al igual que sucede con el resto de muros de esta estructura.

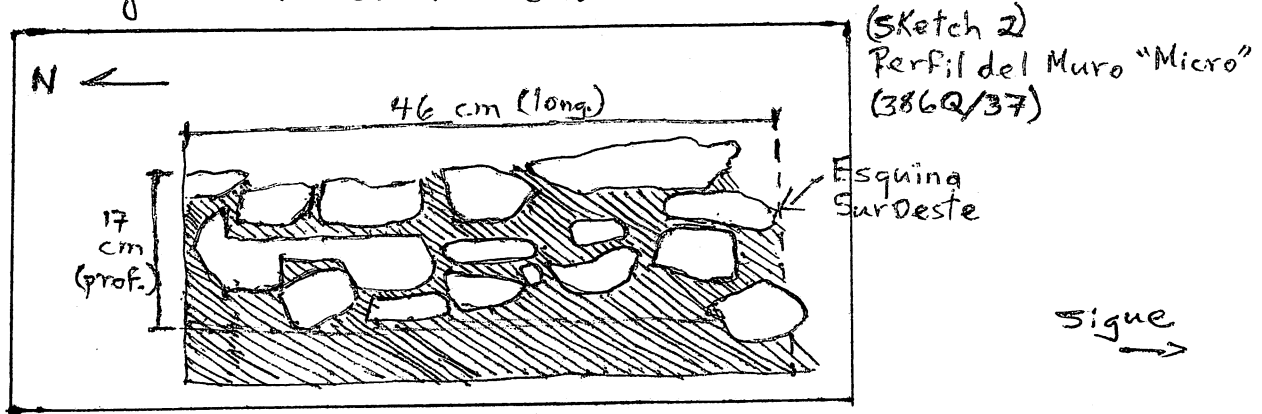
Dimensiones de "Micro":

Altura: ~~15 cm~~ 17 cm. Medidas con nivel: Top  $\rightarrow$  24 cm (D)  
Bottom  $\rightarrow$  37 cm

Anchura: Indefinido (las piedras del tercer nivel se confunden con las del suelo de la estructura)

Orientación: 2° NE

Al igual que "golondrina" y, al parecer, el resto de la estructura, este muro fue construido encima de un suelo. Este suelo, como al parecer no tiene raíces, es rojo y tiene mucha laja. (La información de este párrafo se repite para los siguientes muros a describir).



⑤ Posición del Range Stake: 5.50 m N (misma línea del datum)  
Cámara a 23 cm de altura sobre el suelo.

5/6/92

⑤

### C. Sobre el Muro "Linda"

De este muro sólo se va a caracterizar la parte correspondiente a 386Q/18 y 19 (trinchera axial), ya que el resto no se excavó por falta de tiempo, sin haberse localizado además sus esquinas <sup>Nor</sup> Este y ~~Este~~ Nor Oeste.

Al igual que en el resto de la estructura ~~ya~~ desenterrada, la piedra de "Linda" es de río, habiendo básicamente 3 tamaños: guijarros (9x4 cm, y 3 cm grosor), piedras medianas (14x15 cm, y 8 cm grosor) y piedras grandes (17x28 cm, y 12 cm grosor).

En "Linda" sólo hay 2 niveles básicos de piedra, para cuya definición se usó básicamente piedra grande y mediana, pero los espacios entre éstas, así como al no haber tales piedras, sus vacíos se cubrieron con guijarros. (Sketch 3)

Parte de las piedras grandes correspondientes al nivel más superficial (2º nivel) fueron removidas debido a encontrarse en posición de derrumbe.

Dimensiones de "Linda":

Altura: 18 cm      Medidas con nivel: ©  
                            { Top: 44 cm  
                            { Bottom: 62 cm

Anchura: Uno 32 cm (promedio)

Orientación: de Este a Oeste  
(85° NE y 270° NOE (NW))

Hay varias raíces entre las piedras del muro, pero sumamente delgadas (como cabellos).

Nota: Es importante corregir en las notas referentes a 386Q/18 y 19, que el muro no es tan alto (42 cm), ya que comienza con las piedras 1 y 2 allí numeradas. Sólo mide 18 cm de alto. (Sketch 3) → Sigue

© Sitio medido: 7.6 m N y 13 cm OE

Posición del range stake: 5.50 m N (en línea recta del datum)

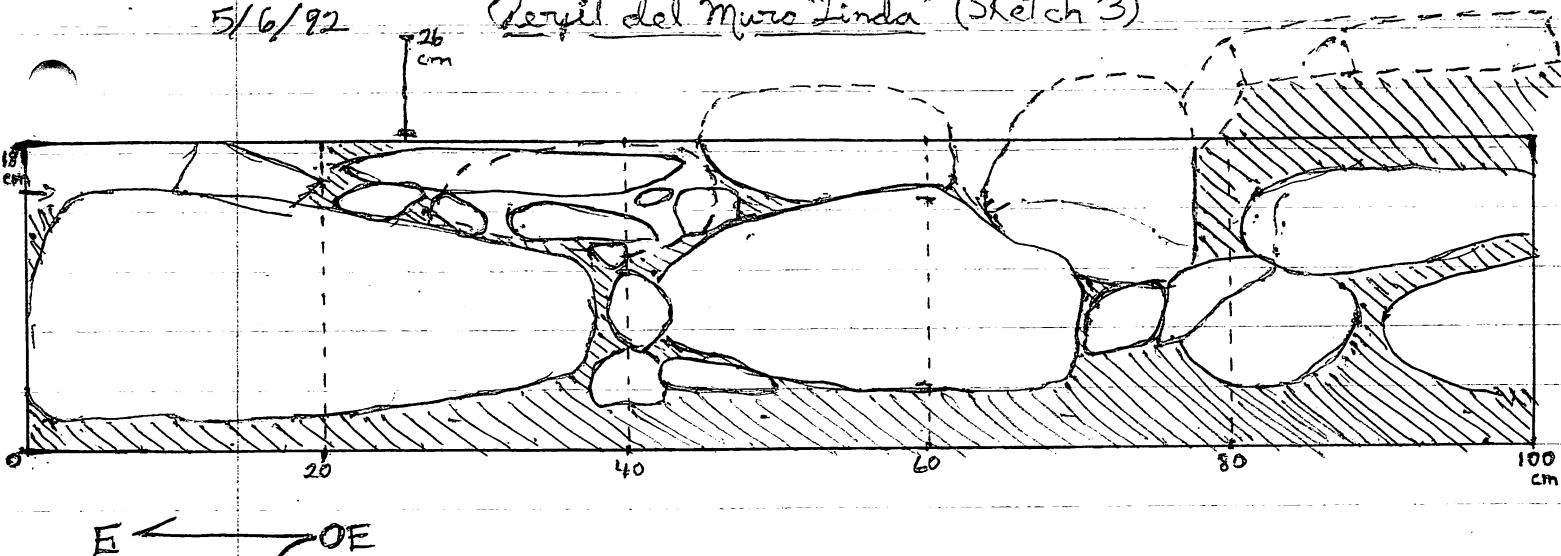
Altura del cáñamo: 23 cm sobre el suelo.



5/6/92

# Perfil del Muro "Linda" (Sketch 3)

⑥



## D. Sobre el Muro "Misterio".

Este muro se encuentra ubicado sobre el suelo de piedra de la estructura, <sup>en el</sup> borde en que se encuentra el datum, en la trinchera axial, entre los 5.7 y 7.0 m N (letras 386 Q/20 y 21). (Ver sketch en P92-58-14 de notas).

Es un muro del cual apenas quedan las primeras 2 líneas de piedras, una de las cuales sobresale en la superficie.

La piedra de "Misterio" es de río, sobresaliendo ante todo piedra grande (38X17 cm, y 16 de grosor) y piedra <sup>pequeña</sup> mediana (guijarros grandes) (11X9 cm, y 5 cm de grosor).

Los dos niveles de piedras ya ahudidos están conformados básicamente por piedras grandes, algunos pequeños espacios son cubiertos con guijarros, que así mismo forma parte del suelo de piedra que rodea al muro. (Sketch 4)

En "misterio" abundan pequeñas y delgadas raíces provenientes de la grama.

Dimensiones de "Misterio":

Altura: 31.5 cm

medidas con nivel: ①

Top: 13 cm

Bottom: 44.5 cm

Anchura: 26 cm

Orientación: 4° NE

① Litio medido: 6.50 m N (en línea con datum)

Posición range stake: 5/50 m N (en línea con datum)

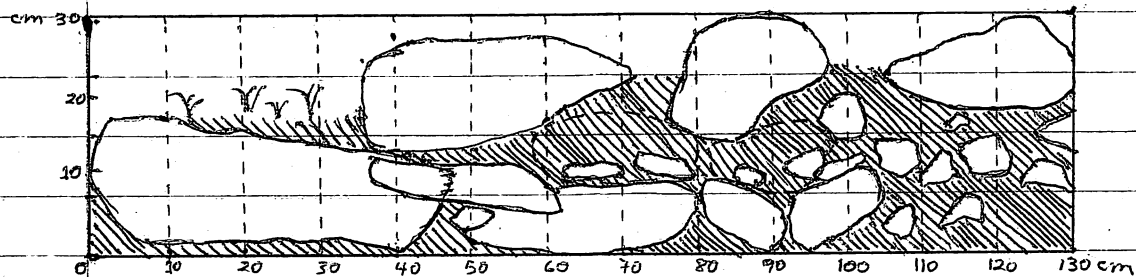
Altura cáñamo: 23 cm sobre suelo

→ Sigue

5/27/92

(4)

Perfil del Muro "Misterio" (Sketch 4)



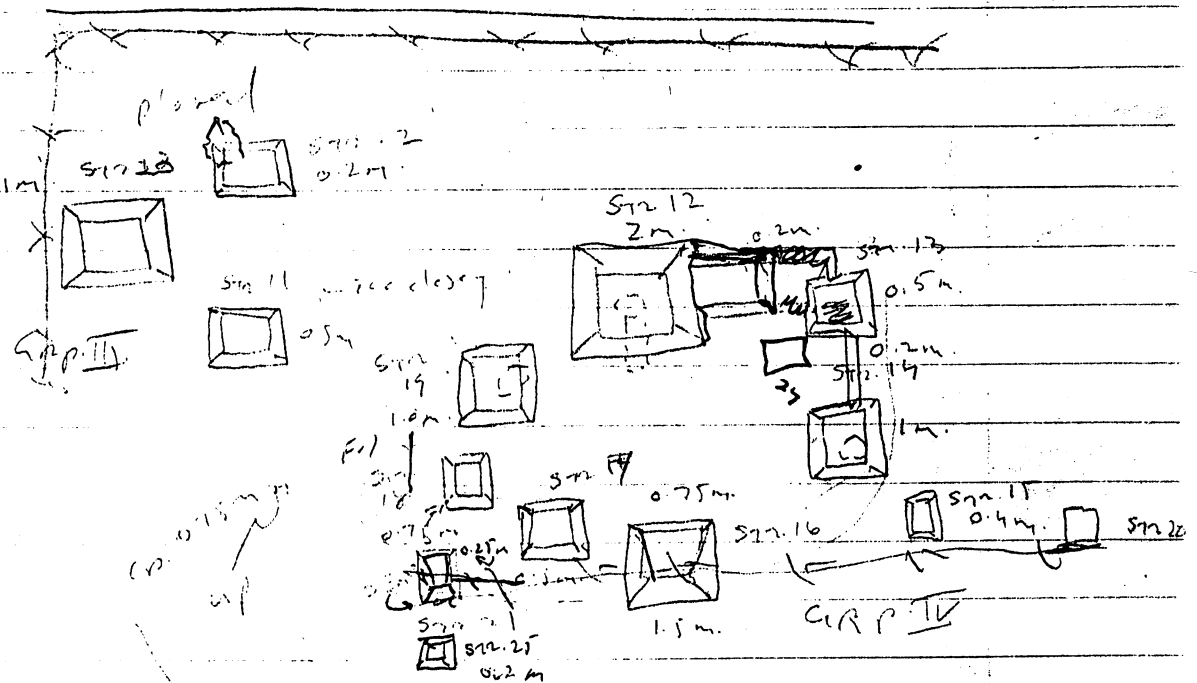
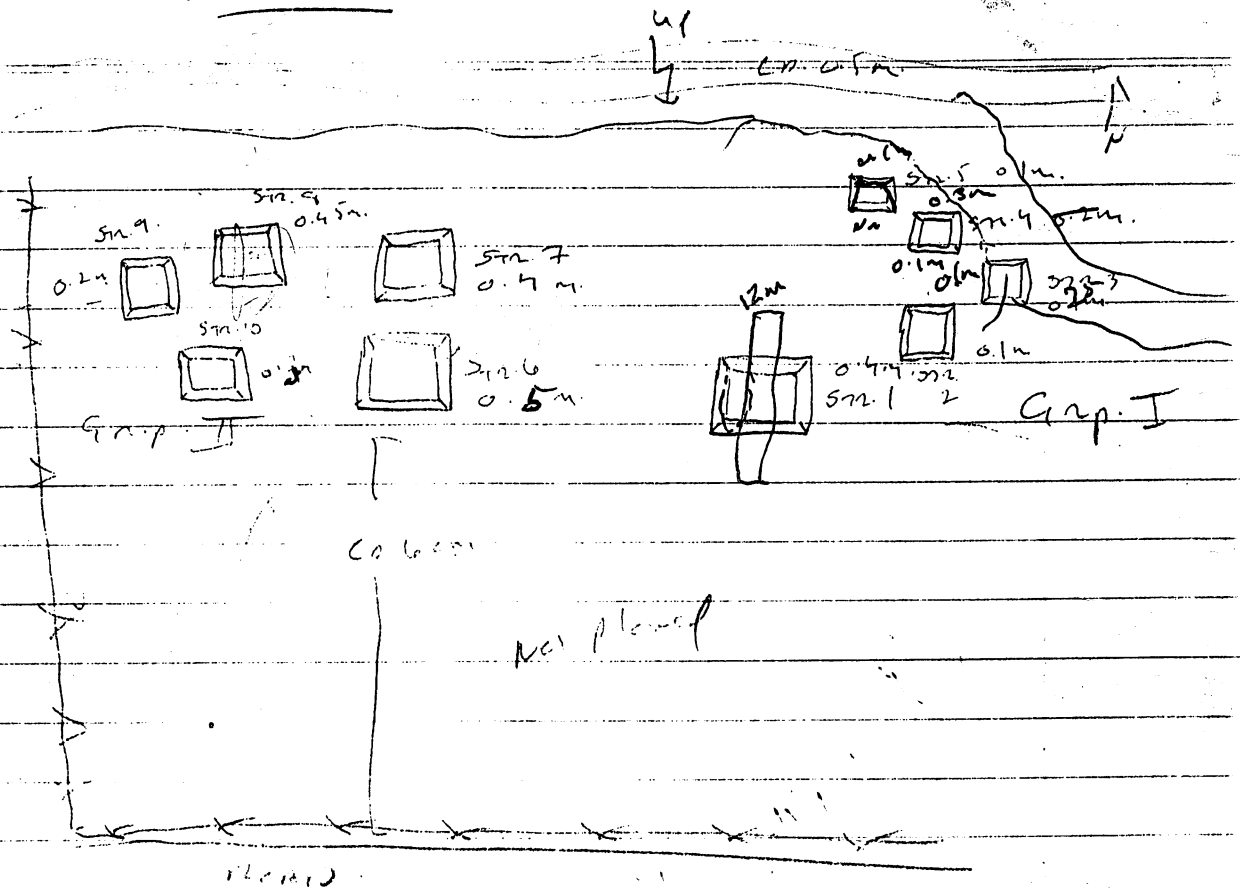
N ←

Unit 1 - fill  
Unit 2 - basal wall  
Unit 3 - medial wall (maybe)

- 386 Q01 - empty lot  
02 - empty lot  
03 - empty lot  
04 - empty lot  
05 - empty lot  
06 - 1 sherd + 2 pieces of obsidian  
07 - empty lot  
08 - empty lot  
09 - 1 sherd  
10 - empty lot  
11 - 2 sherds  
12 - empty lot  
13 - empty lot  
14 - 1 sherd  
15 - 1 sherd  
16 - empty lot  
17 - 2 sherds  
18 - empty lot  
19 - empty lot  
20 - 2 sherds, 1 piece of chert  
21 - empty lot  
22 - empty lot  
23 - empty lot  
24 - empty lot  
25 - empty lot  
26 - empty lot  
27 - 7 sherds, 1 piece of obsidian  
28 - 27 sherds  
29 - empty lot
- 30 - empty lot  
31 - empty lot  
32 - empty lot  
33 - empty lot  
34 - 11 sherds, 1 piece of obsidian,  
1 piece of jewelry (pate de cloisonné)  
35 - empty lot  
36 - empty lot  
37 - empty lot
- 55 sherds, 4 pieces of obsidian,  
piece of chert, 1 piece of jewelry

Site 386

Quebrada Agaña



Notes

386A/01 - Backdoor from corner p.17, Str. 12.

386A/02 - General surface, Grp. IV

386A/03 - General surface, Grp. I.

386A/04 - General surface, Grp. II.

386A/05 - General surface, Grp. III.

site 386:

Jen

structure 12 (BIG MOUND!)

sub-ops: E & F

63m<sup>2</sup> excavated; 2.06m rise

structure 16

sub-ops: K, O, V

80m<sup>2</sup> excavated; .96m rise

Matthew

Structures: 1, 3, 4

Subop: B/I/P

B 47.5m<sup>2</sup>

I 45.5m<sup>2</sup>

P 27.75m<sup>2</sup>

TOTAL 120.75m<sup>2</sup>

site 386:

Chris

Str 13: G, H, N

Str 14: M, J, R, S.

172.2

site 386i

Trey

site 6: d

site 8: c

site 9: L

122m<sup>2</sup>

Kevin

John

Str. 12-386U

Str. 13-386T

50m<sup>2</sup>

520m<sup>2</sup>

2  
172.2  
120.75  
143  
50  
122  
507.95